


Страны Северной и Западной Европы

Лекция 7



Задачи

- Рассмотреть площадь, численность населения, государственные языки, столицы стран Северной и Западной Европы
- Выяснить государственный строй стран субрегионов
- Проанализировать природные условия и ресурсы стран субрегионов
- Изучить культурно-исторические особенности развития стран субрегионов
- Рассмотреть важнейшие черты населения стран субрегионов
- Выяснить особенности развития экономики и хозяйства стран субрегионов

Страны Северной Европы

- Включает страны, расположенные на Скандинавском полуострове: Швеция, Норвегия, Финляндия, Исландия, Дания






- Множество рек с порогами и водопадами, что позволяет строить ГЭС и получать электроэнергию. Норвегия является лидером по производству энергии на душу населения



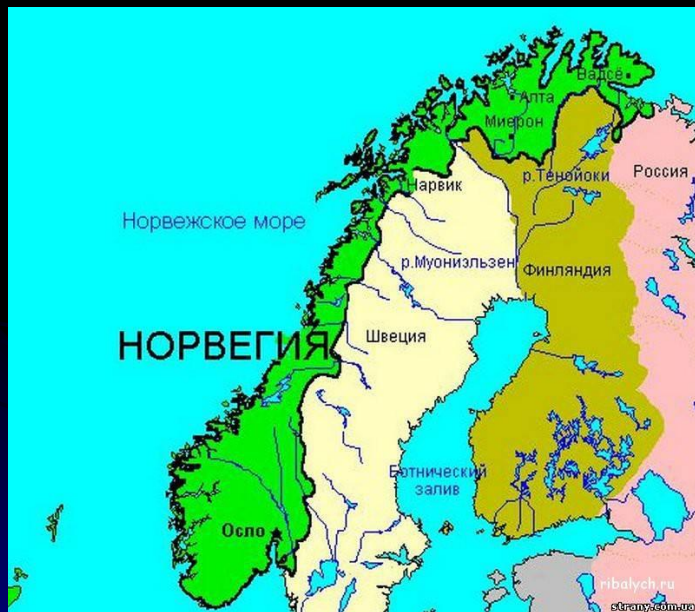
- Множество лесов – более половины территории покрыто густыми сосновыми и еловыми лесами
- Природа по большей части сохранена, есть множество национальных парков



- Заселена Северная Европа мало. Живут люди по большей части в городах. Заняты в сферах рыболовства, добычи ископаемых, машиностроении и сфере услуг



НОРВЕГИЯ



- Королевство Норвегия — государство в Северной Европе, занимающее территорию на западе и севере Скандинавского полуострова
- Общая площадь составляет 87,4 тыс. км²
- На этой территории проживает 4,42 млн человек
- Столица Норвегии — Осло с населением 475, 3 тыс. человек, расположена на юго-востоке страны.
- В состав Королевства Норвегии входит 19 фюльке (губерний), форма правления — конституционная монархия, глава государства — король.

Географическое положение Норвегии

- Значительную часть территории Норвегии занимают Скандинавские горы с высотами от 600 до 2000 м и выше, на вершинах гор (самых высоких) имеются ледники и снежники. Побережье Норвегии омывается незамерзающими морями — Северным, Норвежским и Баренцевым; здесь береговая линия сильно изрезана и представлена многочисленными живописными фьордами — узкими, глубокими и протяженными морскими заливами.



Природа Норвегии

- Большая часть территории Норвегии находится в зоне умеренного морского климата, и только северная крайняя часть — в зоне субарктического климата.
- На склонах Скандинавских гор берут начало многие реки, из которых большинство имеет пороги, в частности река Гломма
- В целом по стране лесистость составляет всего лишь 27%.

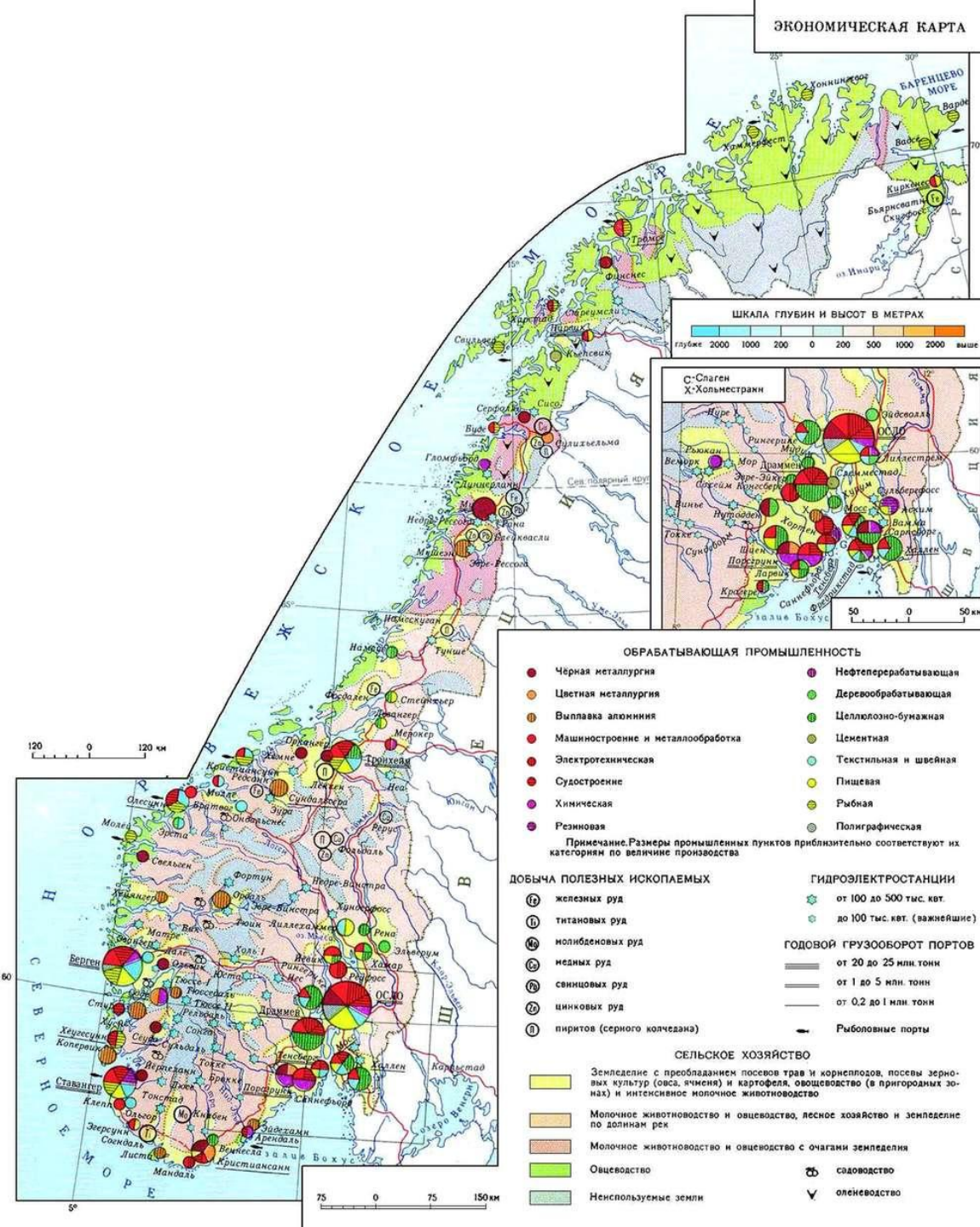


В норвежском Бергене каждый день дождь



Природные ресурсы Норвегии

Недра Норвегии богаты полезными ископаемыми. Добыча нефти и газа ведется на шельфе норвежского сектора Северного моря. Высокая обеспеченность природными ресурсами способствует успешному развитию всего хозяйственно-экономического комплекса Норвегии



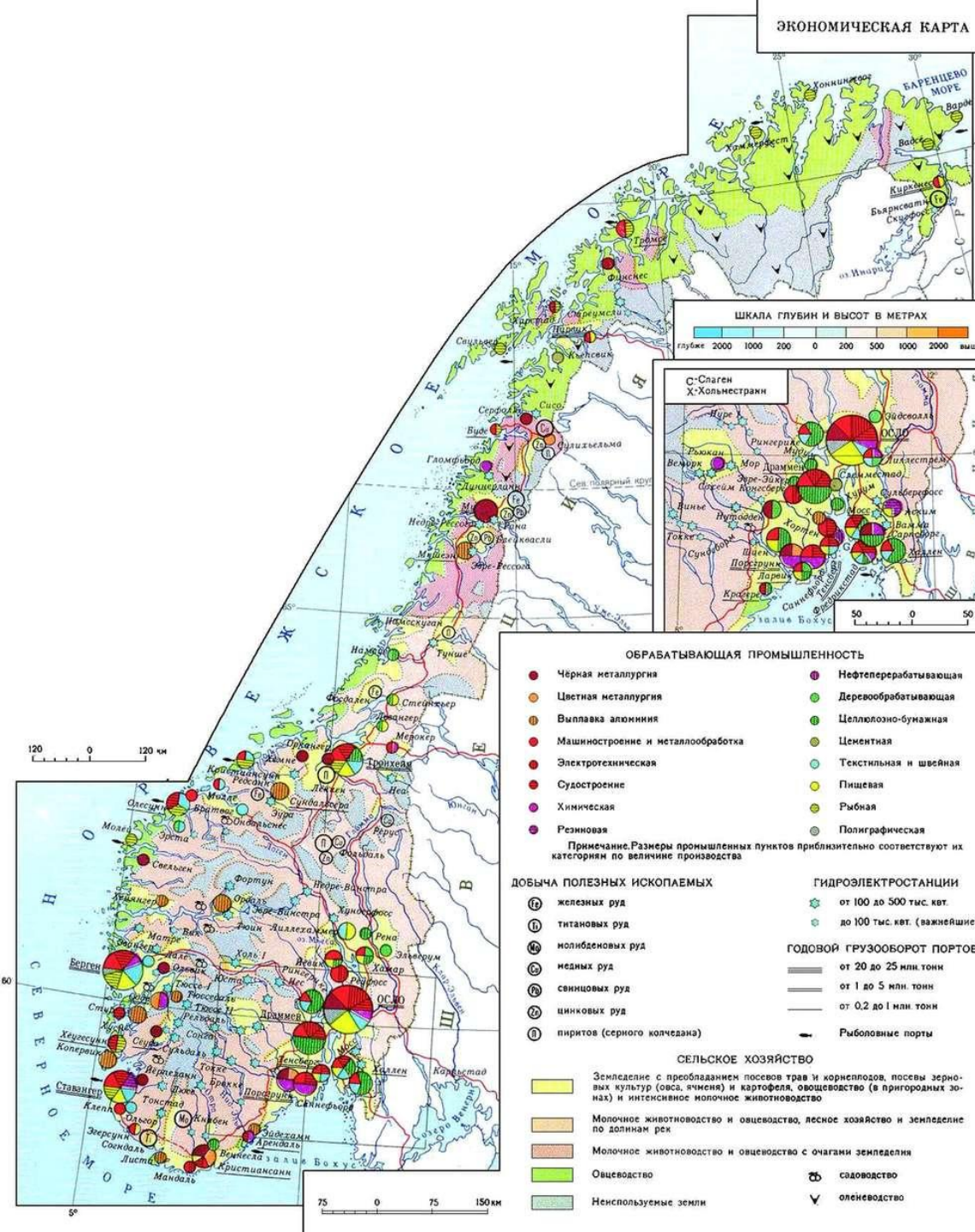
Население Норвегии

- Среди населения преобладают норвежцы, норвежский язык является официальным
- Верующие в основном лютеране



Экономика Норвегии

- На основных реках построены ГЭС, которые обеспечивают почти на 100% электроэнергией хозяйственный комплекс страны и жилой сектор.
- Доминирующее положение занимают нефтяная и газовая отрасли, цветная и черная металлургия, судостроение, лесная и рыбоперерабатывающая промышленность (включая рыболовство — Норвегия занимает первое место в мире по улову рыбы и добыче других морепродуктов на душу населения).



- Культура прочно связана с историей и географическим положением страны. Корни норвежской культуры восходят к традициям викингов, средневековой «эпохе величия» и сагам. Хотя обычно норвежские мастера культуры испытывали влияние западноевропейского искусства и впитали многие его стили и сюжеты, тем не менее в их творчестве отражается и традиционная народная культура.



- Уникальная крестьянская культура, сохранившаяся и по сей день, возникла благодаря скудности природных ресурсов, обусловленной холодным климатом и гористым ландшафтом, но также на неё во многом повлияли средневековые скандинавские законы. Бедность, борьба за независимость, восхищение природой - все эти мотивы проявляются в норвежской музыке, литературе и живописи.



ИСЛАНДИЯ



- Государство, расположенное на о. Исландия в северной части Атлантического океана.
- Площадь острова— 103 тыс. км².
- Население — 103,2 тыс. человек, из них 101,2 тыс. человек — в столичном городе Исландии — Рейкьявике. Исландия является республикой, в состав которой входит 23 сисла (округа), глава государства — президент, избираемый на 4 года парламентом (альтингом).



Природа Исландии

- Климат субарктический морской. Средняя температура января — $-0,5^{\circ}\text{C}$, июля — $+11,1^{\circ}\text{C}$. Осадков выпадает на южном побережье 2150 мм, а на северном — 470 мм. Типичны быстрые перемены погоды, что объясняется высокой активностью атлантических циклонов, проходящих над Исландией в течение почти всего года



Природа Исландии: остров огня и льда

- Значительную часть о. Исландия занимают невысокие горы в виде плато высотами от 560 до 720 м.
- Действующий вулкан Гекла высотой 1491 м
- В центральной, юго-восточной и южной частях имеются ледники





Раскаленная земля Исландии



Ледниковые реки Исландии

Население Исландии

- Почти все города Исландии расположены только в прибрежной зоне, по периметру острова, в том числе столица Рейкьявик, в которой имеется крупный морской портовый комплекс, где базируется почти половина рыболовного флота страны, остальной рассредоточен по другим портовым городам

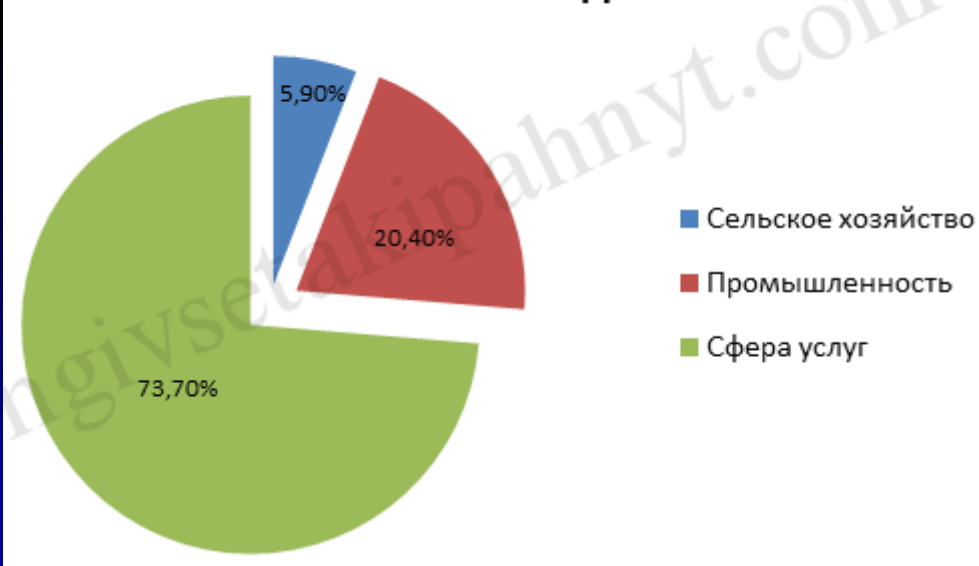




Город в Исландии

Экономика Исландии

ВВП-состав Исландии

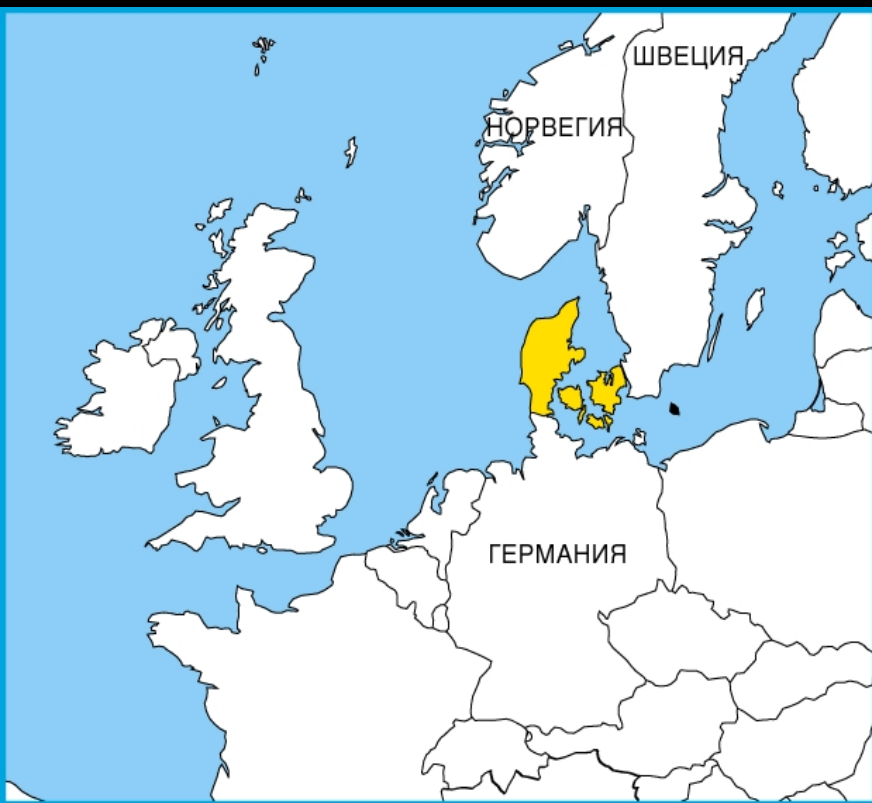


- Значительная часть продукции рыбопереработки идет на экспорт в виде консервов, филе, соленой рыбы, рыбьего жира и рыбной муки
- На экспорт поставляется мясо, шерсть и кожевенное сырье.
- Импортирует продовольственные товары, топливо, промышленные товары, машины и транспортное оборудование
- Имеются предприятия по производству рыболовного оборудования, шерстяных тканей, одежды, обуви, цемента, строительных материалов, удобрений

- Культура исландцев - основного народа, населяющего Исландию, которая, восходя к традициям викингов, развивалась под влиянием языческой религии, а впоследствии - христианства, при этом не подвергаясь большим изменениям за последнее тысячелетие и сохранив свою самобытность. Причиной тому является не только и не столько отрезанность исландцев от остальных европейских народов, сколько главные национальные черты исландцев - этноцентризм и консерватизм.



ДАНИЯ



- Государство, расположенное на севере Среднеевропейской равнины, на Ютландском полуострове, Датском архипелаге, на Северо-Фризских островах. Всего — около 500 островов. Общая площадь государства — около 2,22 млн км². Столица и культурный центр государства — Копенгаген.
- По строю Дания — конституционная монархия. Глава государства, король (королева), только представляет власть. Управление над страной осуществляет однопалатный парламент (фолькетинг), возглавляемый премьер-министром. Официальный язык страны — датский.

Природа Дании



- Климат Дании: умеренный, влажный и мягкий (океанический). Зимой температура выше 0°C , изредка бывают заморозки до -6°C . Лето прохладное и влажное, температуры от $+15^{\circ}$ до $+17^{\circ}\text{C}$. Осадков — 600—800 мм в год, выпадают они довольно равномерно, небольшой максимум — осенью.
- Сеть рек на полуострове довольно густа. Наиболее крупная — Гудено длиной 158 км. Много мелких ледниковых озер.

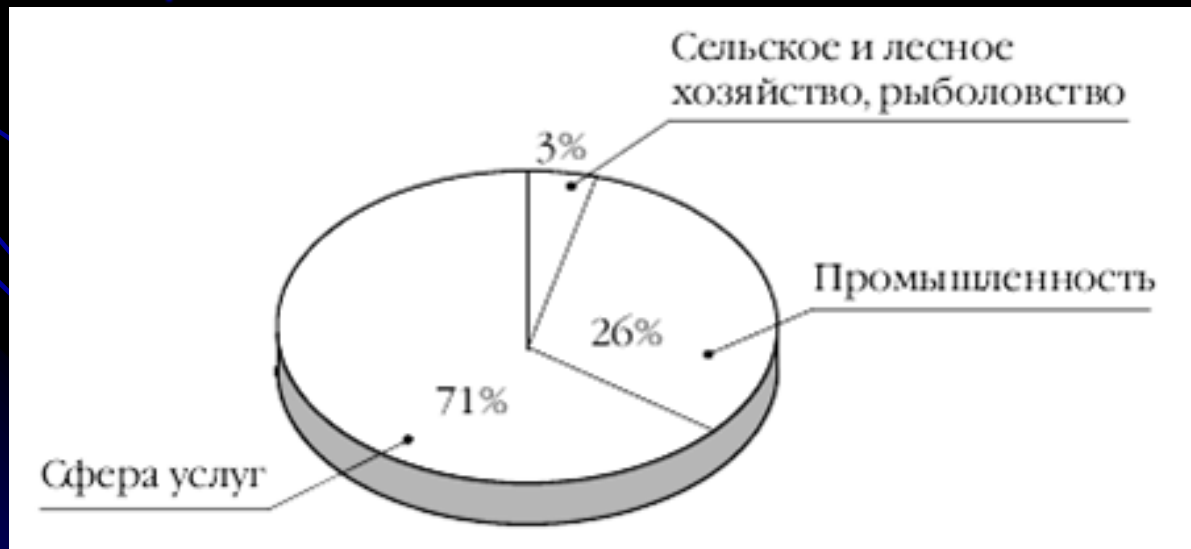
Население Дании

- Общая численность населения — 5,34 млн человек. Городское население преобладает (около 85%)
- Национальный состав почти целиком представлен датчанами. Остальные национальности — немцы, шведы, норвежцы (около 2% по численности). Основная религия — лютеранство, есть католики, иудеи и баптисты



Экономика Дании

- Развитая страна постиндустриального типа. Ведущую роль играет сфера услуг. Главную роль в хозяйстве страны играет морская торговля. Поэтому в Дании широкое развитие получили отрасли судостроения и судоремонта. Кроме морского, важное место занимает железнодорожный и автомобильный транспорт. В настоящее время преобладающими стали банковское дело, финансы
- Промышленность базируется на импортируемом сырье. На собственном сырье основывается пищевая (на сельскохозяйственной продукции и рыболовстве), строительная промышленность.





Старинная архитектура датских городов

Финляндия



- Государство в Северной Европе. Омывается Финским и Ботническим заливами Балтийского моря. Ее площадь — 337 тыс. км².
- Столица — Хельсинки. Административно-территориальное деление: 11 лян и имеющие автономии Аландские о-ова.
- Глава государства — президент.
- Законодательный орган — однопалатный парламент.
- Финляндия расположена в пределах Фенноскандии. Берега низкие, на западе изрезаны шхерами.

Природа Финляндии

- Рельеф в основном представлен холмисто-моренными равнинами, имеющими выходы скальных пород, также доминируют возвышенные гряды и озерные котловины.
- На территории Финляндии преобладает умеренный климат, в юго-западной части его сменяет климат, переходный от морского к континентальному, в северо-восточной части — континентальный.



Население Финляндии

- Свыше 93% населения финны, свыше 6% — шведы, национальное меньшинство — саамы.
- Официальные языки — финский и шведский.
- Большинство верующих — лютеране



Экономика Финляндии

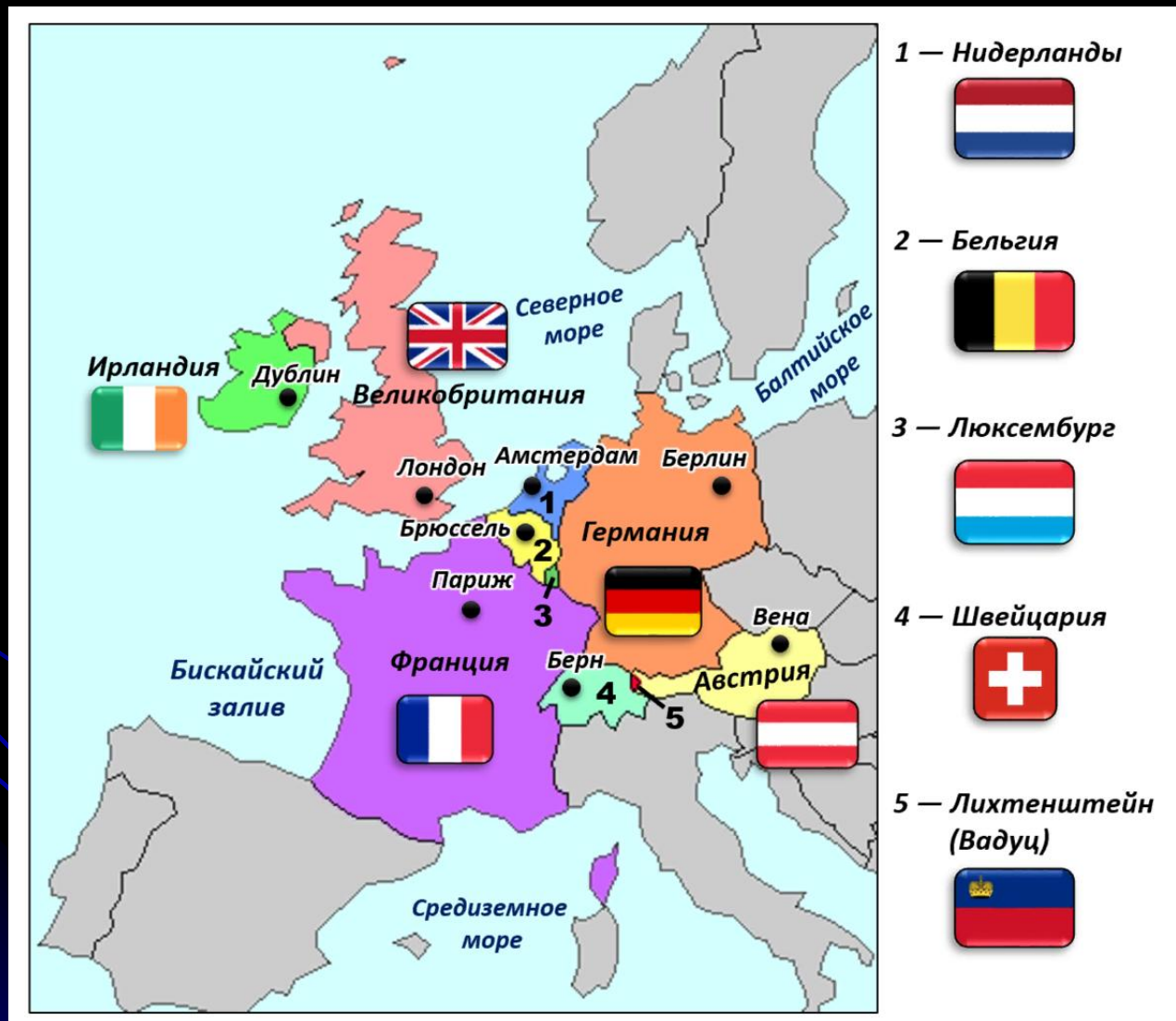
- Страна славится своей высокотехнологичной промышленностью, особенно в области информационных технологий и электроники (Nokia). Финляндия имеет сильное судостроительное и лесопромышленное производство.
- Гостиничная индустрия и ресторанный бизнес развиты, привлекая множество туристов.
- Хорошо развитая сеть дорог, железных дорог и портов, обеспечивающих эффективную логистику и перевозку грузов.
- Производятся зерно, молоко, мясо и другие сельскохозяйственные продукты.



Хельсинки – столица Финляндии



Страны Западной Европы



Швейцария



- Страна лежит между крупнейшими западно-европейскими государствами, тем самым обладая важным транзитным значением
- Столица Берн
- Общая площадь 41 тыс. кв. км
- Население 7,3 млн. человек
- Официальные языки немецкий, французский, итальянский
- Религия католицизм, протестантство
- Государственный строй федеративная республика



Природа Швейцарии



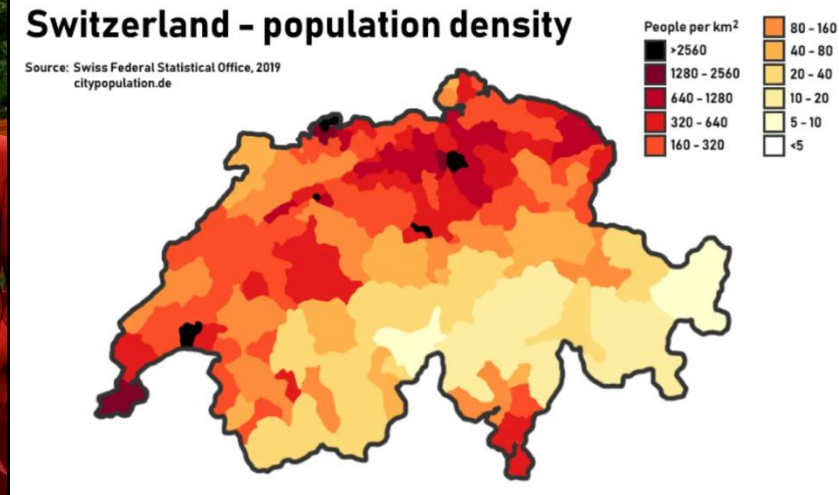
- Является горной страной. Большую часть ее территории, не менее 60%, занимают горы, так называемые Швейцарские Альпы
- Швейцарские Альпы глубоко и довольно густо разбиты долинами, в результате чего они достаточно легки в плане передвижения по ним.
- Характерен умеренный, влажный, а в горах холодный климат, который обуславливается довольно близким расположением от Атлантического океана и горным рельефом местности.

- Богата водными ресурсами. Большая часть рек страны имеет ледниковое питание с альпийским режимом стока воды.
- Швейцария богата еще и крупными, глубокими озерами. Они лежат в тектонических понижениях и имеют тектонико-ледниковое происхождение. Наиболее крупные из таких озер — Женевское, Боденское, Невшательское, Фирвальдштетское, Цюрихское, озеро Лугано, Лаго-Маджоре

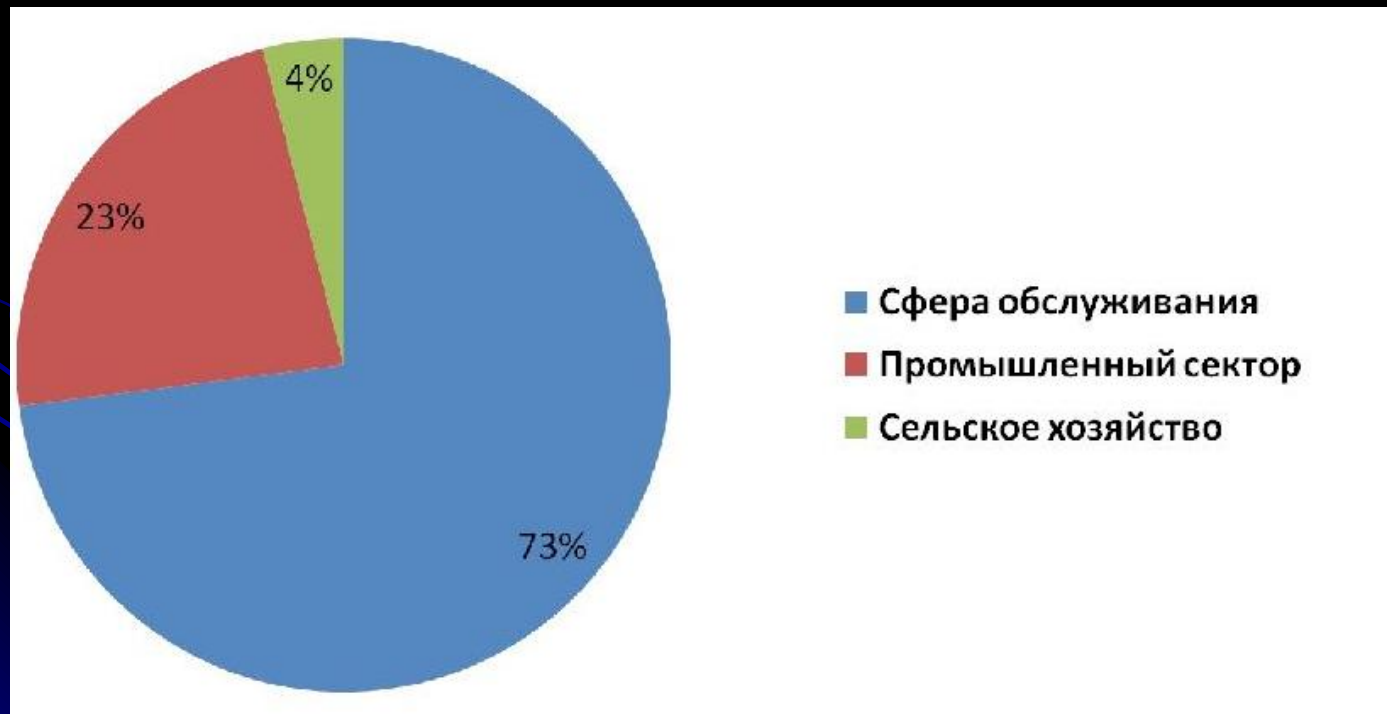


Население Швейцарии

- Является густонаселенной страной, плотность населения превышает 180 человек на 1 км², при этом естественный прирост населения имеет относительно низкий показатель (примерно 0,3%).
- Не менее 70% всего населения Швейцарии проживают в городах. Самые крупные города страны — Цюрих, Базель, Женева, Берн, Лозанна. В Альпах расположены хутора, населенные сельскими жителями.



- Является развитой индустриальной страной с интенсивной формой сельского хозяйства.
- Специализация хозяйства страны сосредоточена на выпуске дорогостоящей, высококачественной, а также наукоемкой продукции. Но наибольшее значение для экономики страны имеют транснациональные монополии. Швейцария является одним из крупнейших финансовых и банковских центров мира



Вид столицы Швейцарии





АВСТРИЯ



- Австрийская Республика, государство в Центральной Европе в бассейне Дуная.
- Столица – Вена
- Городское население — 64,5%.
- Официальный язык — немецкий.
- Большинство верующих — католики.
- Австрия — федерация в составе девяти земель, в том числе Вена, столица Австрии.
- Глава государства — президент.
- Законодательный орган — двухпалатный парламент



Ирландия



- Государство в Западной Европе, расположенное на о. Ирландия. Площадь — 70,3 тыс. км² (5/6 всей площади острова).
- Население — 3,65 млн человек. На протяжении нескольких столетий Ирландия была колонией Великобритании и только в 1949 г. добилась полной независимости
- Глава государства — президент, избираемый населением на 7 лет; высший орган законодательной власти — парламент

- Население в национальном отношении однородно и состоит из ирландцев. Официальные языки — ирландский и английский. Верующие — католики (подавляющее большинство) и протестанты





Бельгия



- Королевство Бельгия — государство в Западной Европе, у Северного моря. Площадь — 30,5 тыс. км².
- Это федерация, которая является составной частью французского, фламандского и германоязычного сообществ,
- Столица — Брюссель.
- Бельгия — конституционная монархия. Глава государства — король. Законодательный орган — двухпалатный парламент.

- Население — 10,2 млн человек: фламандцы (58%) и валлоны (32,5%). Основная часть населения — городские жители (96,7%). Государственными языками признаны нидерландский, французский и немецкий.
- Вероисповедание в основном католическое.



Брюгге – старинный город в Бельгии

