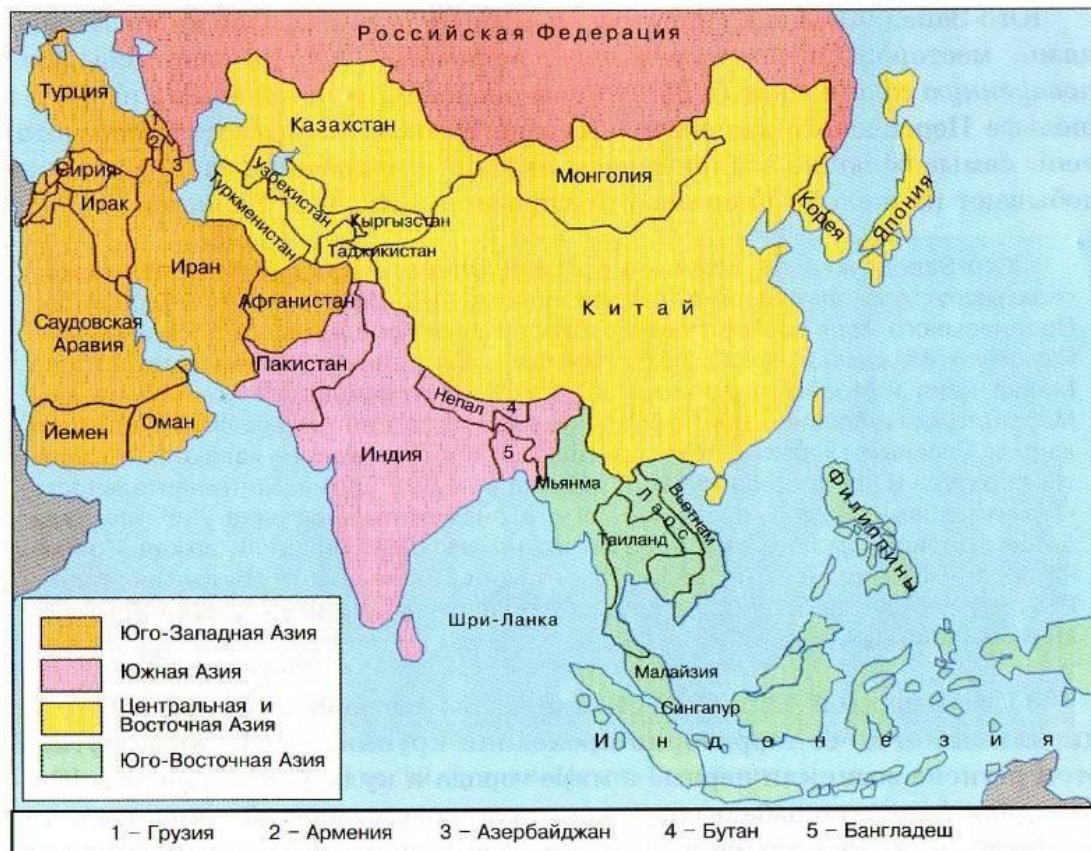


СТРАНЫ ЮГО- ЗАПАДНОЙ И ЮЖНОЙ АЗИИ

СТРАНЫ ЮГО-ЗАПАДНОЙ АЗИИ

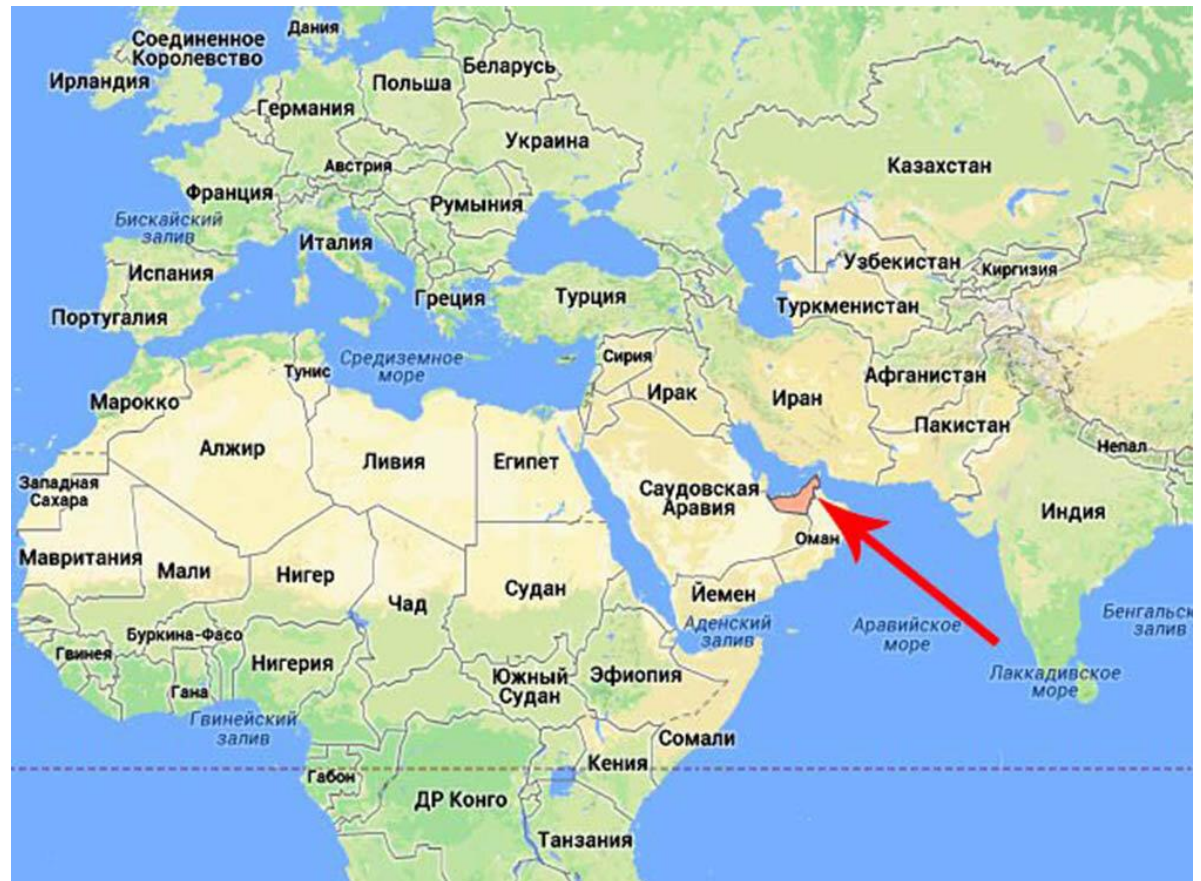
Страны Аравийского полуострова: Бахрейн, Йемен, Катар, Кувейт, ОАЭ, Оман, Саудовская Аравия

Континентальные: Турция, Сирия, Ирак, Иран, Афганистан, Грузия, Армения и др.



ОБЪЕДИНЕННЫЕ АРАБСКИЕ ЭМИРАТЫ

Федеративное государство, состоящее из семи эмиратов, каждый из которых представляет собой государство — абсолютную монархию: Абу-Даби, Аджман, Дубай, Рас-аль-Хайма, Умм-эль-Кайвайн, Фуджейра и Шарджа.



ОБЪЕДИНЕННЫЕ АРАБСКИЕ ЭМИРАТЫ

Столица: Абу-Даби

Официальные языки: английский, арабский

Религия: более 80% населения мусульмане




Преобладают низменные равнины с солончаковыми (близ побережья) и песчаными пустынями. Большие площади заняты барханными грядами, сливающимися с песками Руб-эль-Хали.

На востоке – отроги гор Хаджар (Оманские горы), состоящие из отд. платообразных массивов. В вост. части ОАЭ протягивается прибрежная равнина Эль-Батина шириной 3–30 км, дренируемая врем. водотоками (вади). В пустыне – оазисы с неглубоко залегающими подземными водами.



Экономика Объединённых Арабских Эмиратов (ОАЭ) включает разные отрасли, которые связаны с добычей нефти и газа, туризмом, технологиями и инновациями, а также сельским хозяйством. При этом правительство ОАЭ диверсифицирует экономику, снижая зависимость от доходов от нефти.



Арабы составляют 46,3%

из них 21,1%, египтяне 6,3%, оманские арабы 4,1%, иорданцы 3,5%, палестинцы 3,3%, саудовские арабы 2,5%, ливанцы 1,7%, сирийцы 1,3%, суданцы 1%, йеменцы 0,7%), проживают также белуджи (7,2%), малаяли (7,1%), пуштуны (7%), персы (5%), телугу (3,8%), филиппинцы (3,7%) и т.д.



До середины прошлого века территория ОАЭ представляла собой достаточно бедную страну под британским протекторатом, жители которой зарабатывали в основном ловлей жемчуга.



В Дубае находится самое высокое здание на Земле — небоскрёб Бурж-Халифа высотой в 828 метров.



В общественном транспорте Арабских Эмиратов для мужчин и женщин предусмотрены отдельные вагоны в поездах и отделения в автобусах.



Коренные жители составляют немногим более 10% от населения ОАЭ.



ГОСУДАРСТВО БАХРЕЙН

Государственный язык — арабский.

Столица — Манама


Бахрейн — наследственная конституционная монархия.

Ислам исповедуют 85%, христиане 7,3%, 1,5% - приверженцы др. религий и верований.



Единственный островной арабский архипелаг. Включает 33 острова. Расположен в средней части Персидского залива, между полуостровом Катар и побережьем Саудовской Аравии. Многие острова заняты пустынями и потому необитаемы.

Климат — переходный от субтропического к тропическому, жаркий летом, умеренный зимой. Преобладают пустыни, только на севере острова — плодородные долины.



Коренные жители Бахрейнского архипелага — арабы — составляют 60% населения, остальные — выходцы из других арабских стран, Индии, Пакистана, Ирана, Юго-Восточной Азии.

Горожане, как правило, носят европейскую одежду. Уровень грамотности среди женщин — 80%, мужчин — 90%.



На протяжении многих веков главным занятием бахрейнцев была добыча жемчуга. Основа современной бахрейнской экономики — добыча и переработка нефти, главным образом из Саудовской Аравии. У самого Бахрейна запасов нефти относительно немного, и нефть поступает по нефтепроводам из Саудовской Аравии.

Создан крупный комплекс по производству алюминия. В стране находится один из крупнейших в мире доков по ремонту супертанкеров грузоподъемностью до 500 тыс. т.

Сельское хозяйство развито слабо. Обрабатывается всего 10% земель, пригодных для выращивания овощей, цитрусовых, масличных и других культур. В оазисах выращивают финики, фисташки, виноград.



Бахрейн состоит из 83 островов, но по площади (766 кв. км) занимает в Азии третье место с конца — меньше только Мальдивы и Сингапур. Поскольку все обитаемые острова соединены между собой автомобильными дорогами, путь практически в любую точку страны не займет и часа.



На самой высокой точке Бахрейна, в Бахрейнской пустыне, растёт одинокое дерево, возраст которого превышает 400 лет. Оно является одной из достопримечательностей этой страны.



Для земледелия пригодна лишь 3 процента территории страны. Тем не менее, Бахрейн полностью обеспечивает своё население пищей, экспортируя лишь те продукты, которые здесь не производятся.



САУДОВСКАЯ АРАВИЯ

Столица – Эр-Рияд

Форма правления –
абсолютная теократическая
монархия

Унитарное государство

Официальный язык –
арабский



Саудовскую Аравию часто называют «Страной двух святынь», имея в виду Мекку и Медину — два главных священных города ислама.

Саудовская Аравия занимает около 80 % территории Аравийского полуострова.




Большую часть территории Саудовской Аравии занимают пустыни и полупустыни, которые заселены кочующими бедуинскими племенами. Население же сосредоточено вокруг нескольких крупных городов, как правило на западе или на востоке у побережья.

Климат в Саудовской Аравии крайне засушливый. Аравийский полуостров — одно из немногих мест на Земле, где летом температура постоянно превышает 50 °C.



Этнический состав граждан Саудовской Аравии составляет 90% арабов и 10% афроазиат

93% населения – мусульмане. Также христиане (католики 2,5%, протестанты 1,5%, православные 0,1%), индуисты (0,6%), бахаиты (0,1%). Публичное исповедание всех **религий**, кроме ислама, открытие немусульманских храмов и молельных домов запрещено.



Саудовская Аравия — крупнейший экспортёр нефти в мире, обеспечивая более 10% мировых поставок.

Экономика Саудовской Аравии базируется на нефтяной промышленности, которая составляет 45 % валового внутреннего продукта страны. 75 % доходов бюджета и 90 % экспорта составляет экспорт нефтепродуктов.



Сильные стороны: огромные запасы нефти и газа и превосходная сопутствующая перерабатывающая промышленность. Туризм: большие доходы от 2 млн паломников в Мекку в год.

Слабые стороны: профессиональное образование не развито. Высокие субвенции на продовольствие. Импорт большинства потребительских товаров и промышленного сырья. Высокий уровень безработицы среди молодёжи.



Саудовская Аравия — единственная страна в мире, где женщинам запрещено ездить за рулем. Местные врачи утверждают, что вождение может отразиться на яичниках и органах таза и вероятность родить ребенка с отклонением велика, а местные ученые говорят, что вождение женщиной автомобиля, цитирую, «приведет к распространению проституции, порнографии и разводов».



Рабочая неделя в Саудовской Аравии начинается в воскресенье и заканчивается в четверг.



Площадь Саудовской Аравии превышает 2.149.000 млн км², но на этой огромной территории нет ни одной постоянной реки. Это вообще крупнейшая в мире страна без рек.



Жительницы Саудовской Аравии не могут обратиться к врачу без разрешения своего мужа, брата или отца. Согласно законам королевства, показания одного мужчины по своей весомости равны показаниям 2 женщин.



СИРИЙСКАЯ АРАБСКАЯ РЕСПУБЛИКА

Государственный язык — арабский.

Столица — Дамаск

Многопартийная президентско-парламентская республика

Большинство проповедует ислам (92,8%), но в стране законом установлена полная свобода вероисповедания. Христиане – 6%, атеисты 2%.



Четыре основные ландшафтные зоны: прибрежная равнина, горный массив на западе, внутренние равнинные районы и Сирийская пустыня. Климат — от средиземноморского, с обильными осадками в зимнее время и умеренной температурой при высокой влажности летом (на побережье), до континентального в пустыне.



Экономически активного населения в стране — только 1/4 от совокупного. Этому способствовали высокая рождаемость, низкая вовлеченность населения в промышленное производство и невысокий уровень эффективности по использованию национальных трудовых ресурсов.

Экономика Сирии включает разные отрасли: сельское хозяйство, промышленность, энергетику и сферу услуг.



Сельское хозяйство – важная часть национальной экономики. На этот сектор приходится около 26% валового внутреннего продукта (ВВП).

Производят зерновые культуры (пшеница, ячмень), хлопок, зерновые бобовые, маслины, сахарный тростник.

Занимаются разведением животных: овец, крупного рогатого скота, птиц и верблюдов.



Некоторые отрасли промышленности Сирии:

- **Текстильная** — производство шерсти, нейлона, хлопка и натурального шёлка. Фабрики находятся в основном в Алеппо, Дамаске, Хомсе и Хаме.
- **Техническое машиностроение** — производство промышленного и химического оборудования. Продукция химического и промышленного машиностроения включает цемент, стеклянные панели, бутылки и посуду, фармацевтические препараты, фанеру и батарейки.
- **Пищевая промышленность** — производство соли, растительных масел, хлопкового жмыха, фруктово-овощных консервов, табака и различных молочных продуктов



Столица Дамаск – древнейший непрерывно населенный город мира. Оценки его возраста разнятся – от 4000 до 10000 лет. Древнее его, пожалуй, всего один город – палестинский Иерихон. В Сирии есть еще один город с более чем 4000-летней историей – Халеб.



На территории страны располагались древнейшие мировые цивилизации: Ассирия, Хеттское царство, Вавилония, Персидская империя, держава Александра Македонского. Эту землю по очереди занимали Римская империя, Византия, Арабский халифат, крестоносцы, монголы, Османская империя. В 1920 году страна стала французской колонией.



ТУРЕЦКАЯ РЕСПУБЛИКА



Столица – Анкара

Крупнейшие города: Стамбул, Бурса

Язык – турецкий

Парламентская республика

Омывается 3 морями: Черным, Эгейским, Средиземным



Религия – ислам , но официально каждый гражданин имеет свободу вероисповедания

Особенности рельефа обусловили разнообразие климатических зон. На Черноморском побережье — умеренно теплый и влажный понтийский климат. Во внутренней Анатолии — сухой континентальный климат, а на западном и южном побережьях страны — средиземноморский климат (сухое и жаркое лето, дождливая и мягкая зима). В горных районах Восточной Анатолии зима довольно долгая и холодная, а лето — короткое, теплое и сухое



Кроме турок проживают представители 25 национальностей — курды, арабы, армяне, черкесы, евреи , но их общий удельный вес в населении страны не превышает 10%.



Некоторые отрасли экономики Турции:

Автомобилестроение. Турция занимает 13-е место в мире по объёму производства автомобилей, ежегодно производя более 1,4 миллиона единиц.

Химическая промышленность. Включает в себя производство пластмасс, фармацевтики и удобрений.

Энергетика и возобновляемые источники. Турция активно инвестирует в развитие энергетического сектора, включая солнечные и ветровые электростанции.

Сельское хозяйство и пищевая промышленность. Турция — один из крупнейших мировых производителей сельскохозяйственной продукции, включая фрукты, овощи, зерновые и орехи. Пищевая промышленность страны активно развивает переработку этих продуктов, экспортируя их во все страны мира

Крупнейший город в Турции - Стамбул (он же назывался Константинополем). Он был основан в 667 году до нашей эры и являлся центром четырех империй - Римской, Латинской, Византийской и Османской.



В Турции очень любят пить чай, даже больше, чем в Великобритании. Согласно исследованиям 2004 года, на одного турка приходится 2,5 кг чая, а на англичанина 2,1 кг.



Кошка породы турецкая ангора сформировалась на территории Турции более 500 лет назад. Эта порода всегда считалась особенной - таких кошек держали во дворцах правителей и дарили представителям высшего общества.

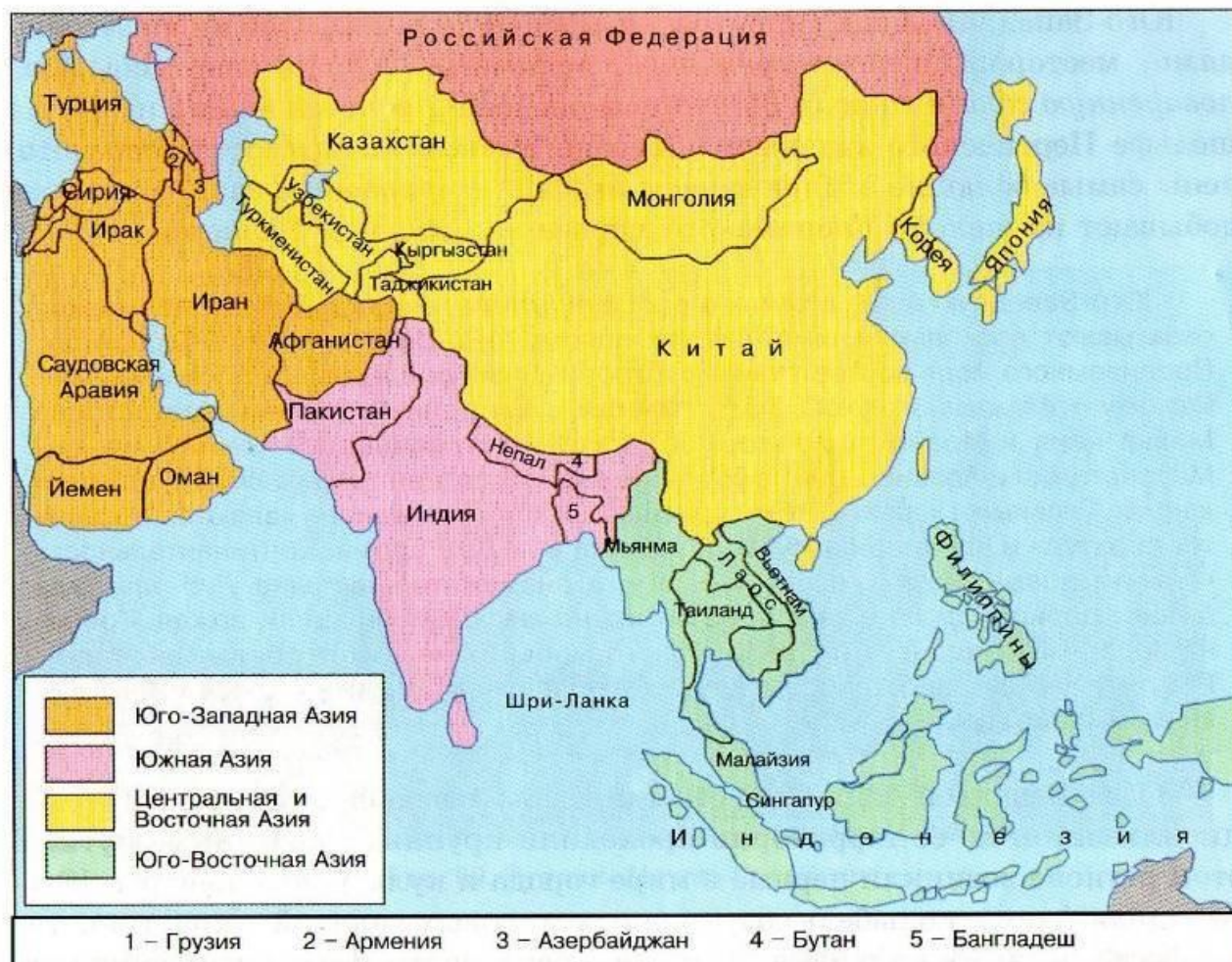


В турецком древнем городе Эфес обнаружено первое в мире кладбище гладиаторов.



СТРАНЫ ЮЖНОЙ АЗИИ

Пакистан, Индия, Непал,
Бутан, Бангладеш



БАНГЛАДЕШ

Государственный язык — бенгальский.

Столица — Дакка

Унитарная парламентская республика.

Глава государства — президент. Реальная власть сосредоточена в руках премьер-министра.



Экзотические уголки природы. В горном Читтагонге впечатляют леса из тропических вечнозеленых деревьев и заросли бамбука



Одна из самых густонаселенных стран земного шара. «Страна бенгальцев» — крупнейшей народности Индостана.

98% населения – бенгальцы

Национальные меньшинства — санталы, кхаси, чакма, также переселенцы из Северной Индии



Грамотность — 38%.

Ислам исповедуют 88,3% населения. Имеются также индуисты (10,5%), буддисты (0,6%), христиане



Входит в число наименее экономически развитых стран мира

Развитие экономики зависит от иностранной помощи

В сельском хозяйстве занято большинство населения. Главные сельскохозяйственные культуры — рис, джут. Выращивают также сахарный тростник, овощи, фрукты, чайный куст, кокосовую пальму.

Животноводство имеет подсобное значение. Развито рыболовство.

Промышленное производство состоит из джутовой хлопчатобумажной, сахарной и других отраслей.

Действуют металлургические, металлообрабатывающие, машиностроительные, химические, нефтеперерабатывающие предприятия, электростанции.

Распространены ремесла: ручное ткачество, гончарное дело, выделка изделий из бамбука, плетение корзин и циновок, производство коричневого (низкосортного) сахара.

Импортирует топливо, машины, оборудование, зерновые.

Неподалеку от столицы государства, Дакки, местный миллионер Асанулла Мони построил точную копию Тадж-Махал в натуральную величину, украсив этим строением свои владения.



ФЕДЕРАТИВНАЯ ДЕМОКРАТИЧЕСКАЯ РЕСПУБЛИКА НЕПАЛ

Государственный язык — непали.

Столица — Катманду

Расположен в Центральных Гималаях. Граничит на севере с Тибетским автономным районом Китая, на западе, юге, востоке — с Индией

До мая 2008 года был монархией.



В Непале говорят на 58 языках и диалектах. Письменность имеется на 14 языках.

Непали — язык межэтнического общения. Тераи заселены выходцами из Индии, говорящими на языках майтхили, бходжпури, авадхи, бенгали. которые, как и непали, относятся к индоарийским языкам

Горожане составляют 10% населения. Грамотность — около 40%. населения — 2,37%. Продолжительность жизни — 54 года.



Государственная религия — индуизм. Король почитается как живое воплощение Вишну. Буддизм исповедуют часть неваров и некоторые горные народности. Индуисты составляют 86,5% населения, буддисты — 7,8%, остальные — мусульмане, христиане и представители традиционных культов



Слаборазвитая аграрная страна. В сельском хозяйстве занято 85% населения. Сельское хозяйство дает 60% ВВП и 60% экспорта. Земля (80%) находится в руках крупных землевладельцев.



Народы Непала сохранили прочные родовые и общинные традиции, существуют кастовая система. Парбатийские касты — брахманы, тхакуны и чхетри (кшатрии) занимают доминирующее положение в обществе. В долине Катманду сохранились традиционные ремесла: бронзовое литье, резьба по дереву, керамика, ковроткачество, изготовление больших ножей кхукури — атрибутов солдат-гуркхов. Проводятся красочные религиозные праздники, в некоторых из них принимает участие «живая девочка-богиня» Кумари Деви

Будда — основатель буддизма — почитается как божество. Будда — Сиддхартха Гаутама, или Шакья-Муни, по преданию, происходил из царского рода, родился в Лумбини (Непал)



Государственный флаг Непала – это единственный непрямоугольный флаг в мире (он состоит из двух соединенных треугольников)



В столице Непала, Катманду, вырабатываемой электроэнергии недостаточно для того чтобы одновременно обеспечивать весь город, поэтому электричество включается попеременно в разных районах, по расписанию.



В основном молоко в Непале получают из буйволиц, или из яков.



В Непале есть священная гора Мачапучаре, восхождение на которую запрещено – по преданию, на ее вершине сидит индуистское божество Шива и курит трубку!



ИНДИЯ

Парламентская республика


Официальные языки: хинди, английский

Столица: Нью-Дели



Более 900 млн индийцев (80,5 % населения) исповедуют индуизм. Другие религии, имеющие значительное количество последователей, — это ислам (13,4 %), христианство (2,3 %), сикхизм (1,9 %), буддизм (0,8 %) и джайнизм (0,4 %). В Индии также представлены такие религии как иудаизм, зороастризм, бахаи и другие.

Среди аборигенного населения, которое составляет 8,1 %, распространён анимизм.



Многонациональная страна. В стране проживают разные народы: 72% населения — индоарийские народы (хиндустанцы, бихарцы, бенгальцы, маратхи, пенджабцы, раджастханцы, ассамцы, кашмирцы), 25% — дравидийские народы (телугу, тамилы), 3% — другие.



Экономика Индии является одной из крупнейших в мире, но из-за большой численности населения страна остаётся одной из беднейших. С обретения независимости в 1947 году экономика развивалась по социалистической модели, но в 1990-х годах были проведены реформы в сторону развития частного предпринимательства и привлечения иностранных инвестиций.

В сельском хозяйстве занято более половины населения, но оно приносит менее 20 % ВВП страны. Значительных успехов достигла промышленность, Индия вышла на второе место в мире по выплавке стали и в машиностроении, а также вышла в мировые лидеры в отдельных областях, таких как ювелирное дело и фармацевтика.



Экспорт: 112 млрд долларов

Статьи экспорта: одежда, химикаты, автомобили.

Партнеры по

экспорту: США 16,7 %, ОАЭ 8,5 %, Китай 6,6 %, Сингапур 5,3 %, Великобритания 4,9 %, Гонконг 4,4 %

Импорт: 187,9 млрд долларов

Статьи импорта: топливо, автомобили

Партнеры по импорту: Китай 7,3 %, США 5,6 %, Швейцария 4,7 %

Примерно 20 - 40 % индийцев являются вегетарианцами, благодаря чему Индия является самой крупной вегетарианской страной в мире.



В поездах, в общих вагонах (класса general), если нет свободных мест, люди спокойно ездят на багажных полках.



Свадьбы в Индии пышные даже у людей среднего достатка — приглашают всех родственников, друзей и даже совсем малознакомых приятелей. На индийской свадьбе обычно присутствует от 300 до 1500 человек (иногда и больше), а еды готовят с запасом так, что хватило бы на вдвое большее количество гостей.



В штате Мегхалая можно найти удивительные мосты, которые создавались природой больше 500 лет. Такие мосты из корней и вьющихся стеблей гораздо прочнее деревянных мостов, которые бы быстро сгнили во влажном климате Мегхалаи.

