

Общая
характеристика
{ Африки.
Северная и Южная
Африка

✂ Материк занимает 1/5 суши земного шара. По размерам из всех частей света уступает только Азии. В состав региона входят 55 стран. Существуют несколько вариантов деления Африки на регионы.

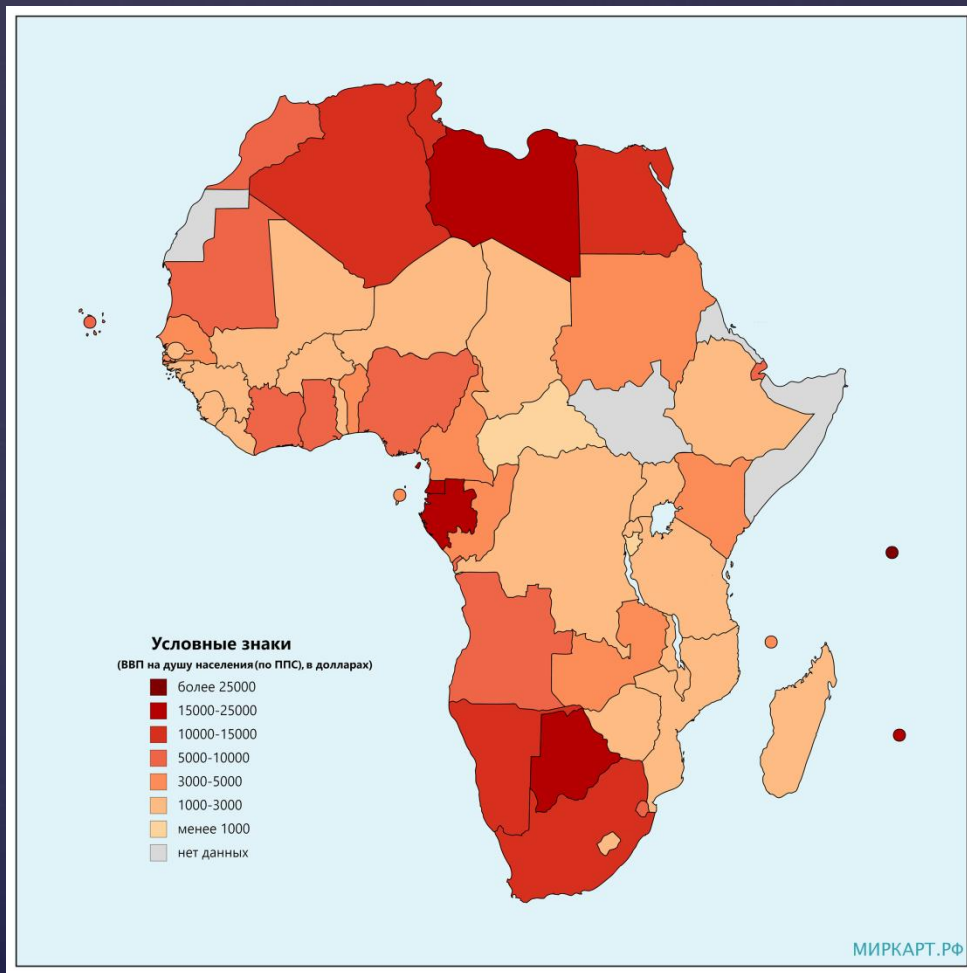


✂ В научной литературе наиболее принято пятичленное деление Африки, включающее Северную (страны Магриба, побережье Средиземного моря). Западную (северная часть Атлантического побережья и побережье Гвинейского залива), Центральную (Чад, ЦАР, ДРК, Конго и др.), Восточную (расположена к востоку от Великих Африканских разломов) и Южную.





✂ Почти все страны являются республиками (за исключением Лесото, Марокко и Свазиленда, которые остаются еще конституционными монархиями). Административно-территориальное устройство государств, за исключением Нигерии и ЮАР, - унитарное.



✂ Для оценки ЭГП стран Африки можно использовать разные критерии. Один из основных критериев - разделяющий страны по наличию или отсутствию выхода к морю. Большинство внутриконтинентальны х стран являются наиболее отсталыми.

& Континент почти посередине пересекается экватором и полностью лежит между субтропическими поясами Северного и Южного полушарий. Своеобразие его формы - Северная часть в 2,5 раза шире южной - определило различие их природных условий.





Для рельефа Африки типичны ступенчатые плато, плоскогорья, равнины. Наиболее высокие поднятия приурочены к окраинам материка.



✂ Африка исключительно богата полезными ископаемыми, хотя изучены они пока слабо. Среди других континентов она занимает первое место по запасам руд марганца, хромитов, бокситов, золота, платины, кобальта, алмазов, фосфоритов. Велики также ресурсы нефти, природного газа, графита, асбеста.

Основные продукты экспорта стран Африки



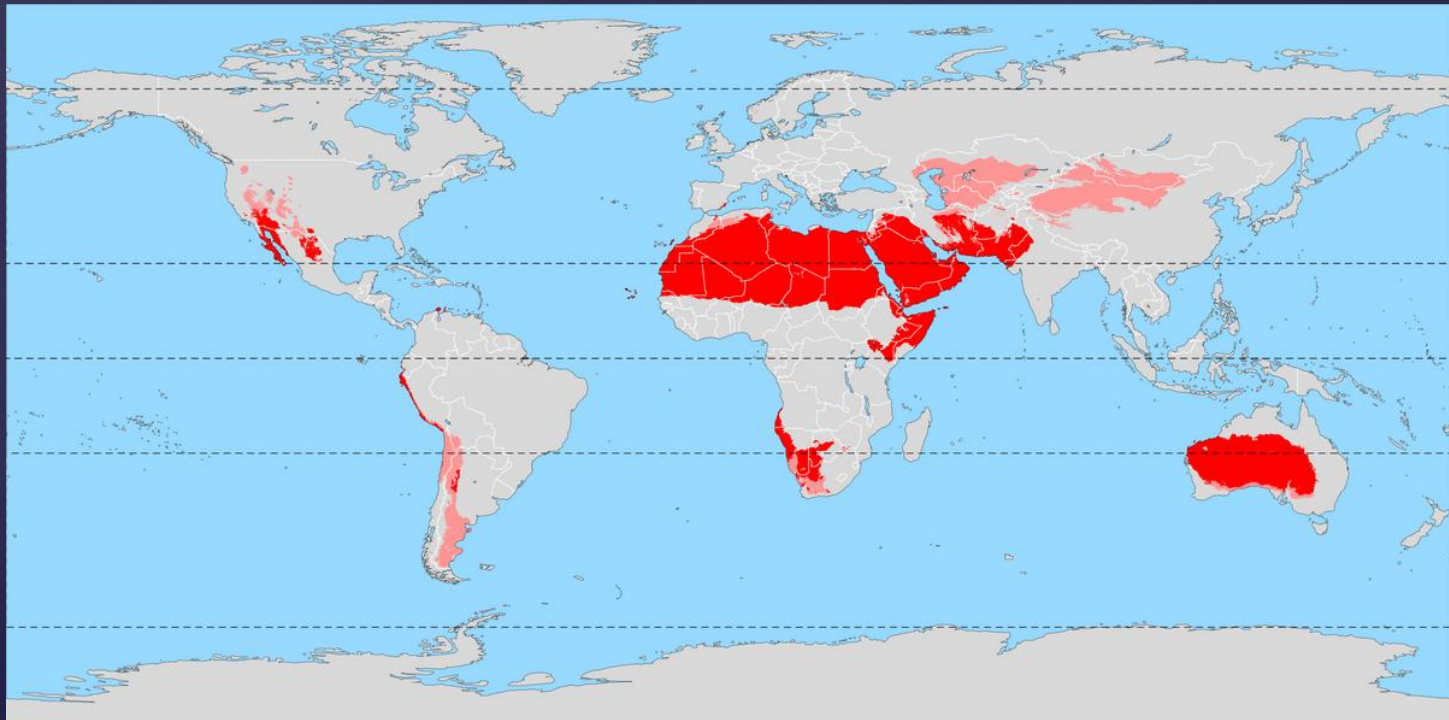
show_me_world

Карта: https://zen.yandex.ru/show_me_world

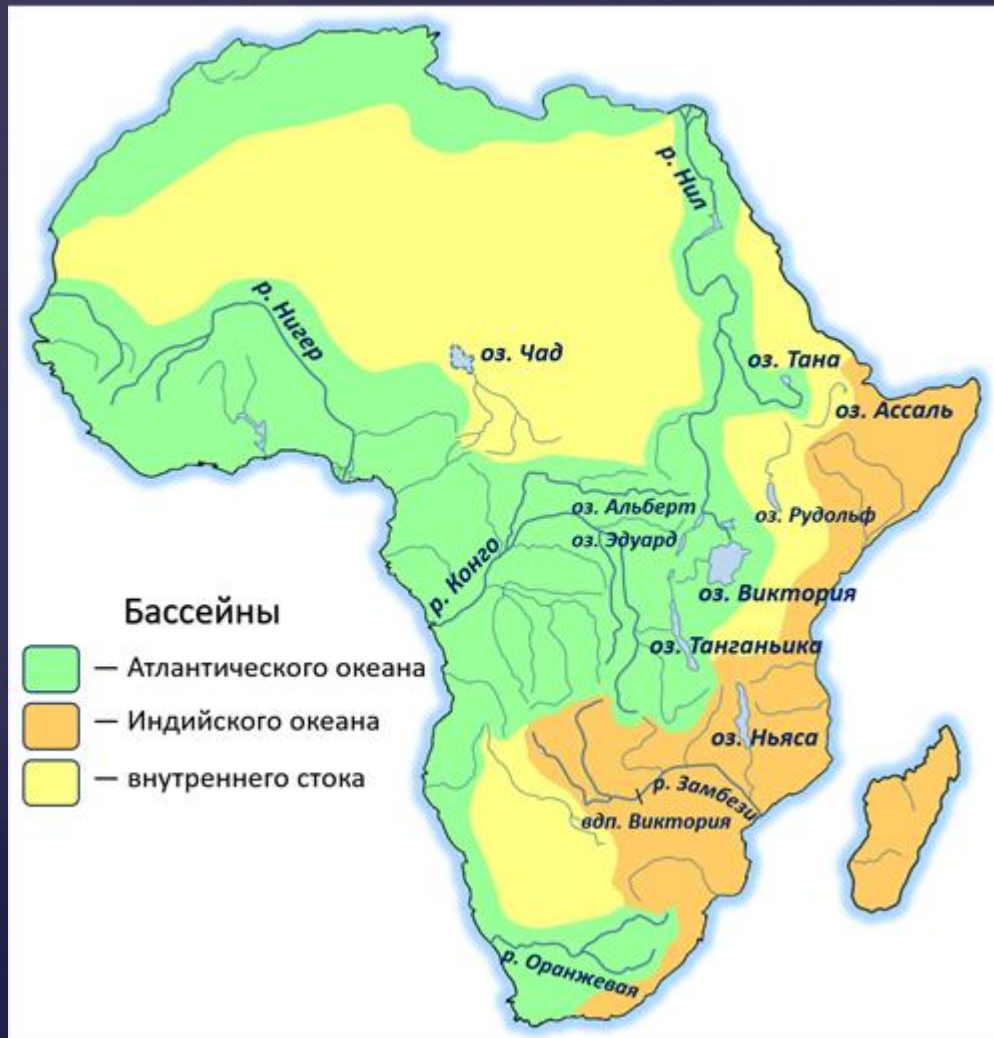
Created with mapchart.net ©

- ✂ Почти все добываемое сырье и топливо вывозится из Африки в экономически развитые страны, что ставит ее экономику в большую зависимость от мирового рынка.
- ✂ Всего в Африке можно выделить семь главных горнопромышленных районов. Три из них находятся в Северной Африке и четыре - и югу от Сахары

- ⌘ Агроклиматические ресурсы Африки определяются тем, что она — самый жаркий материк, целиком лежит внутри среднегодовых изотерм $+20^{\circ}\text{C}$. Но при этом главным фактором, определяющим различия в климатических условиях, являются осадки.
- ⌘ 30% территории - аридные области, занятые пустынями, 30% - получают 200-600 мм осадков, но подвергаются засухам; приэкваториальные же районы страдают от переизбытка влаги. Поэтому на 2/3 территории Африки устойчивое земледелие возможно лишь при проведении мелиоративных работ.

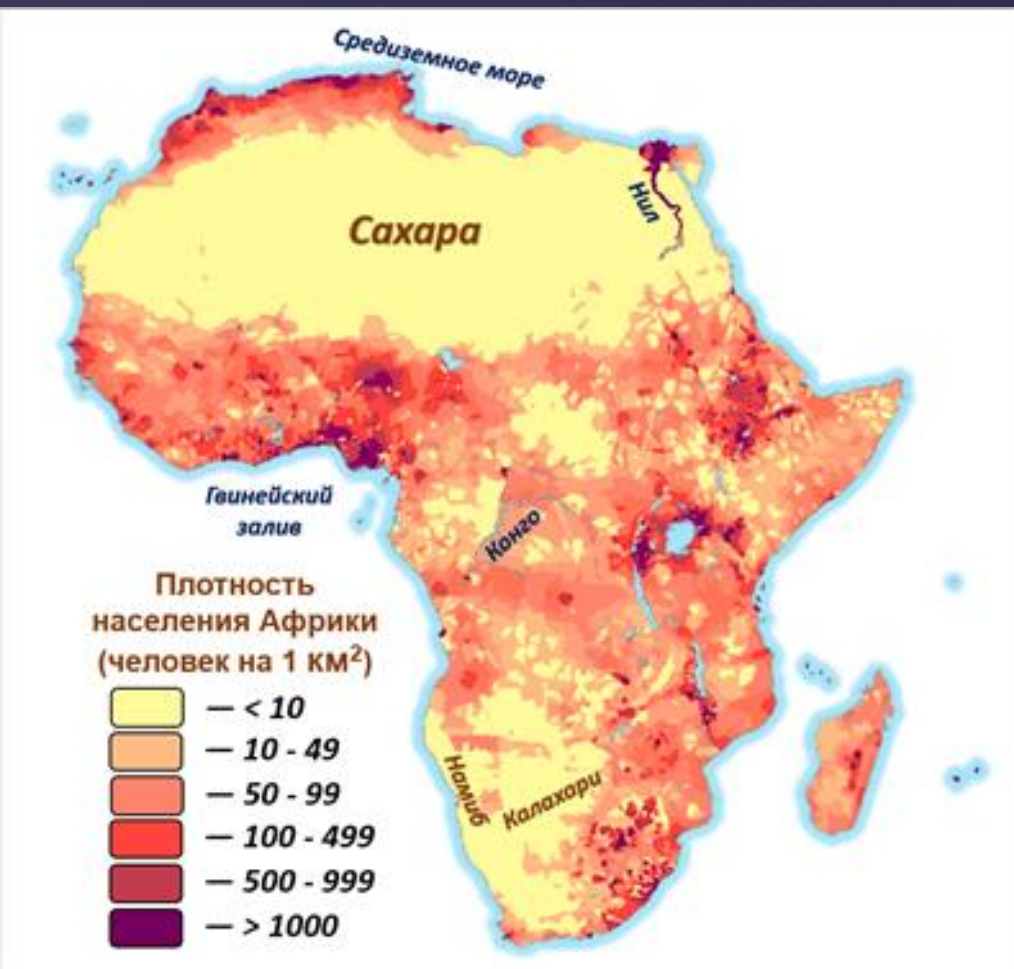


✂ По объему водных ресурсов Африка значительно уступает Азии и Южной Америке. Гидрографическая сеть распределена крайне неравномерно.



✂ Лесные ресурсы по значению уступают только ресурсам Латинской Америки и России. Но средняя лесистость ее значительно ниже, к тому же в результате вырубки, превышающей естественный прирост, обезлесивание приняло угрожающие масштабы.

- ✂ Африка выделяется во всем мире самыми высокими темпами воспроизводства населения.
- ✂ По темпам прироста особенно выделяется Кения - 4,1% (первое место в мире), Танзания, Замбия, Уганда.



- ✂ Средняя плотность населения в несколько раз меньше, чем в зарубежной Европе и Азии. Для Африки характерны очень резкие контрасты расселения. Например, в Сахаре находятся самые большие в мире незаселенные территории. Редкое население и в зоне влажных тропических лесов. Но есть и довольно значительные сгустки населения, особенно на побережьях. Еще более резкие контрасты характерны для отдельных стран.

« Демографический взрыв в Африке усугубляет многие проблемы регионов, самая важная из которых - продовольственная проблема. Несмотря на то, что 2/3 населения Африки заняты в сельском хозяйстве, среднегодовой прирост населения (3%) значительно обгоняет среднегодовой прирост производства продовольствия (1,9%).



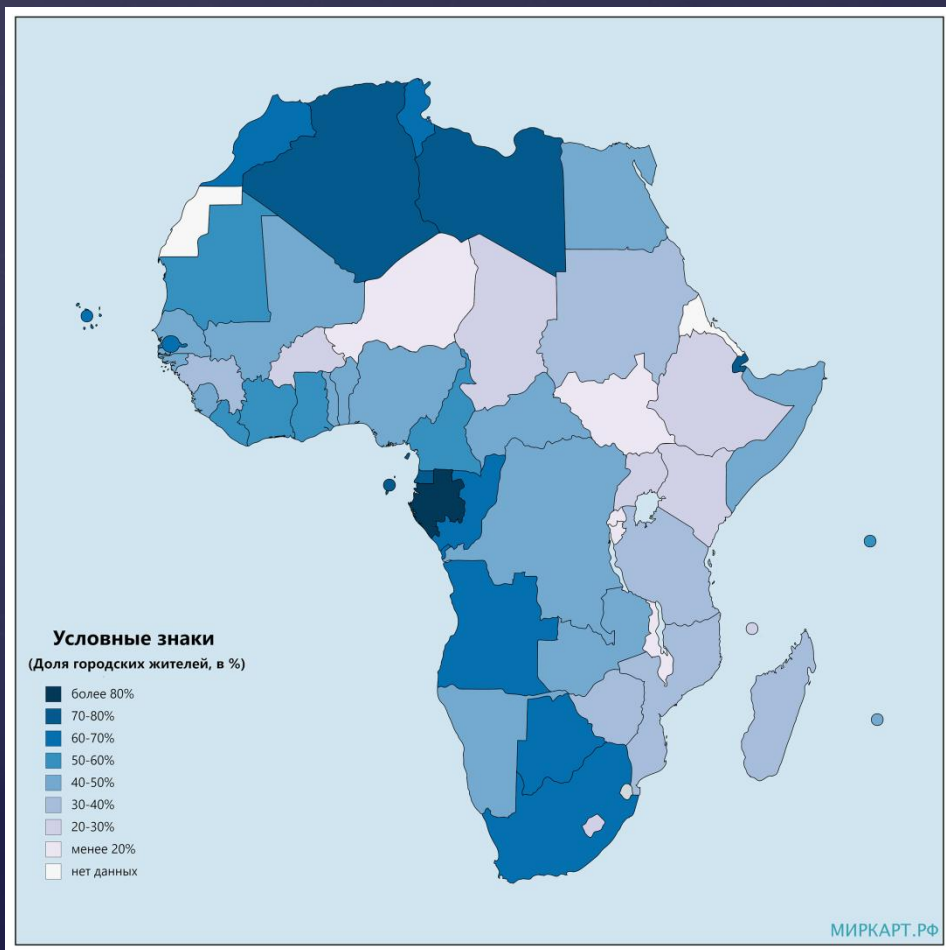
❧ Важной особенностью стран Африки является несовпадение политических и этнических границ как следствие колониальной эпохи развития континента. В результате многие единые народы оказались по разные стороны границы. Это приводит к межэтническим конфликтам и территориальным спорам. Последние касаются 20% территории.





↳ Наследием прошлого является и то, что официальными языками большинства стран остаются еще языки бывших метрополий - английский, французский, португальский.

✂ По уровню урбанизации Африка еще сильно отстает от других регионов. Однако темпы урбанизации здесь самые высокие в мире. Как и во многих других развивающихся странах, в Африке наблюдается «ложная урбанизация».

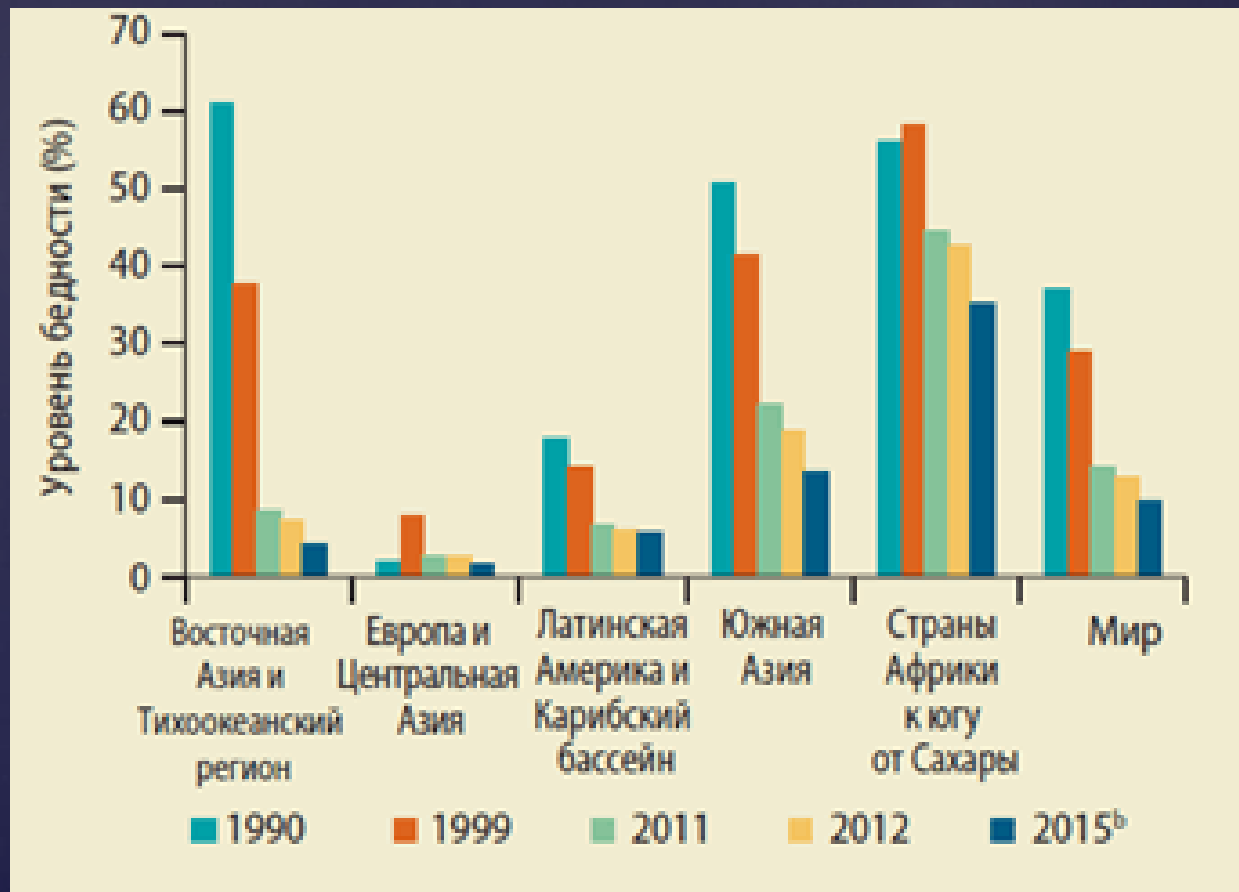


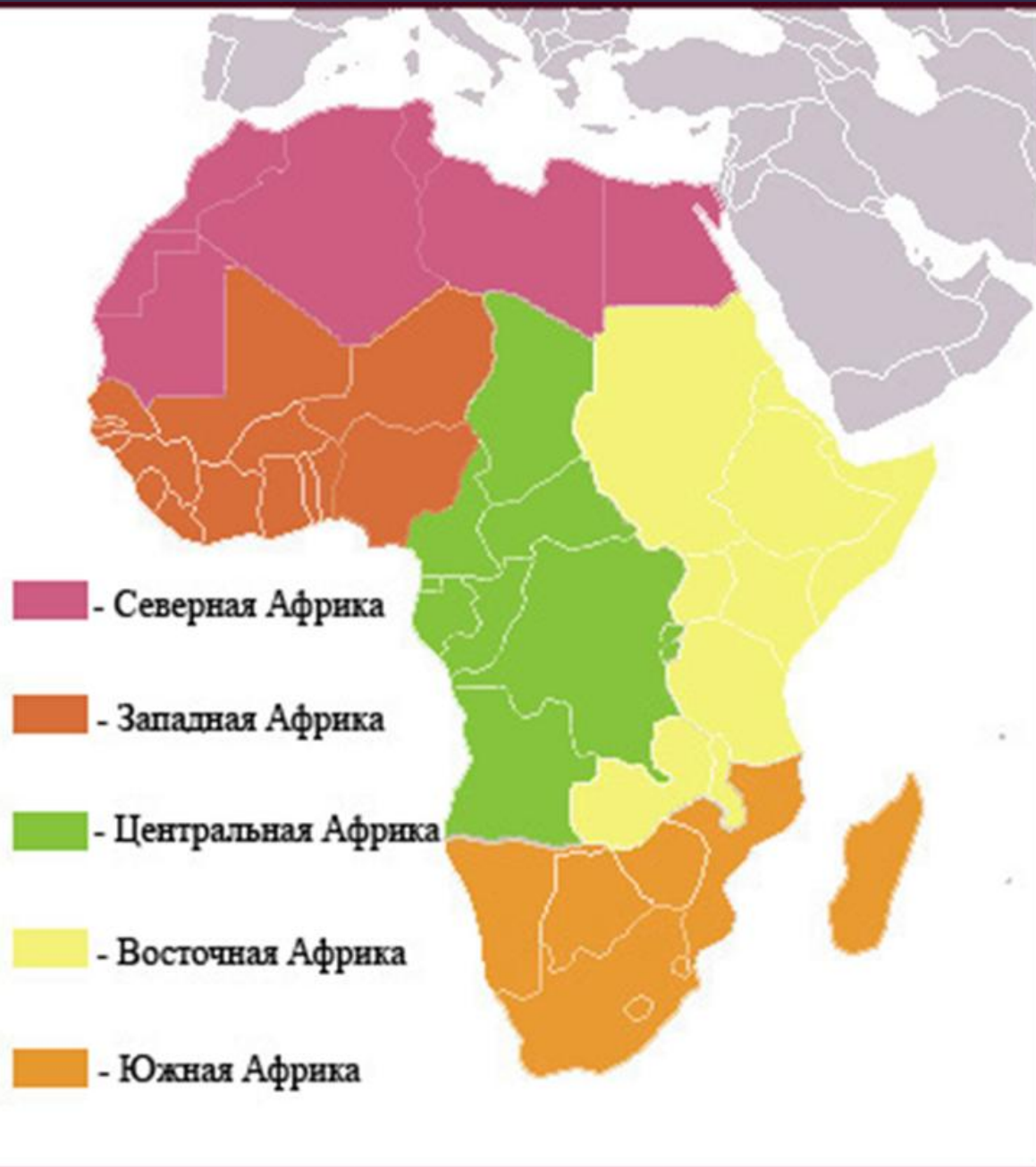
- ❧ Отрасль экономики, определяющая место Африки в мировом хозяйстве, - тропическое и субтропическое земледелие. Оно также имеет ярко выраженную экспортную направленность.
- ❧ Но в целом Африка еще сильно отстает в своем развитии. Она занимает последнее место среди регионов мира по уровню индустриализации, по урожайности сельскохозяйственных культур.



Для большинства стран характерен колониальный тип отраслевой структуры хозяйства. Он определяется:

- ⌘ преобладанием малотоварного экстенсивного сельского хозяйства;
- ⌘ слаборазвитой обрабатывающей промышленностью;
- ⌘ сильным отставанием транспорта;
- ⌘ непроизводственная сфера также ограничена и представлена обычно торговлей и услугами.





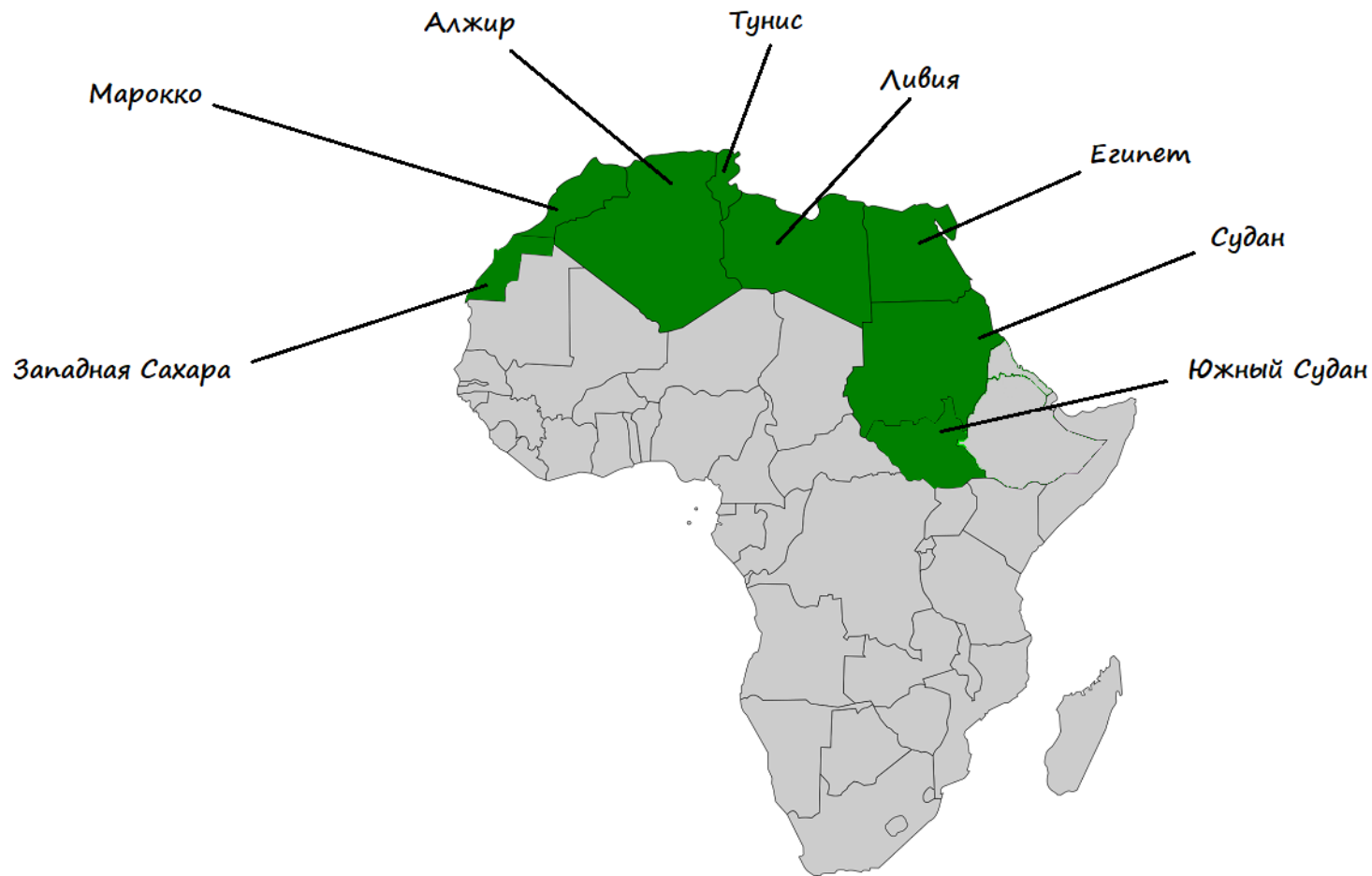
■ - Северная Африка

■ - Западная Африка

■ - Центральная Африка

■ - Восточная Африка

■ - Южная Африка



Расположены страны Северной Африки, в основном, в зоне тропических пустынь. Все страны имеют выход к Атлантическому океану или к Средиземному/Красному морю.

Марокко, Алжир, Тунис, Ливия, Египет, Судан, Южный Судан

Арабская Республика Египет

- ✂ Государственный язык — арабский.
- ✂ Столица — Каир.
- ✂ Государство расположено на северо-востоке Африки и в Азии (полуостров Синай).
- ✂ Занимает уникальное географическое положение, располагаясь на стыке трех континентов — Африки, Азии и Европы и двух крупнейших мировых цивилизаций — христианской и исламской.



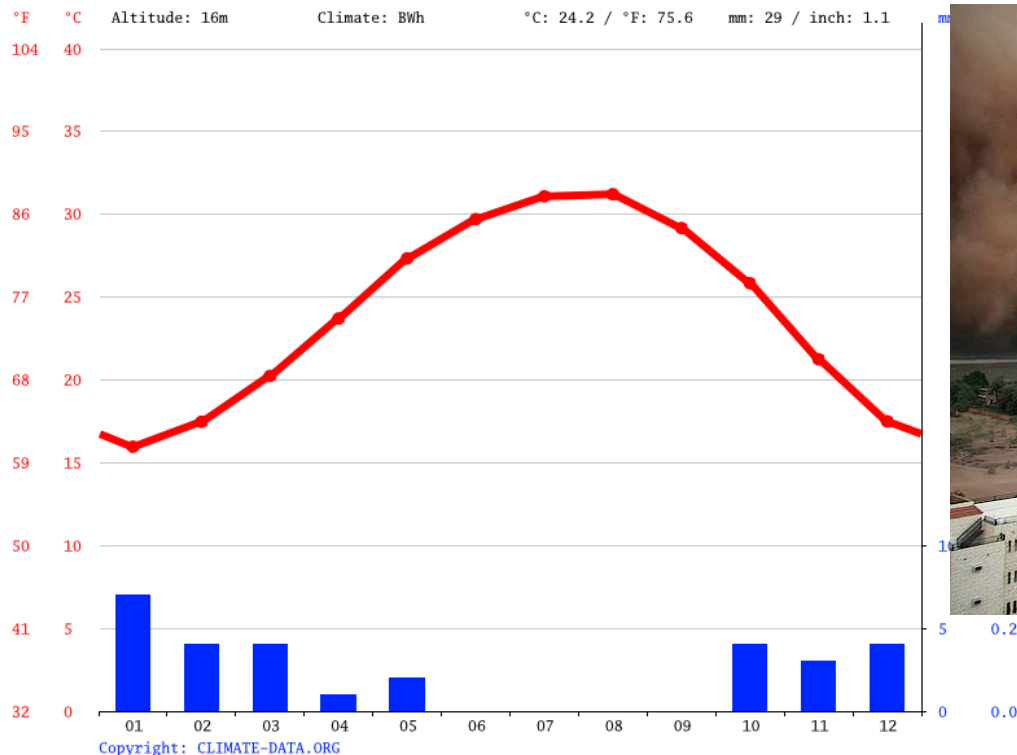


и Нил — ее главная водная артерия. Однако в пустыне под плотными слоями песка находятся целые озера и даже моря пресной воды. Египтяне используют их, как и воды Нила, для искусственного орошения земельных угодий.

↳ Расположен в субтропических и тропических широтах. 96% территории страны занимают Ливийская, Аравийская и Нубийская пустыни. По площади относится к крупным государствам, однако египтяне проживают на 4% территории — в плодороднейшей долине Нила. На севере находятся обширные низменности, лежащие ниже уровня моря, — впадины Каттара и Файюм.



Климат — сухой и жаркий, для него характерно отсутствие значительных сезонных изменений. Дожди редки и кратковременны — на большей части территории выпадает менее 100 мм осадков в год. Особенность местного климата — дующий из Сахары в апреле — мае в течение 50 дней хамсин — сухой жаркий ветер, несущий огромные облака мельчайшей песчаной пыли. Пыль проникает всюду, покрывая сплошным красно-коричневым налетом растительность, фасады домов, улицы городов и поселков.



- ✂ Насчитывает пять тысячелетий и восходит к Раннему царству (III тыс. до н. э.). Египетское государство пережило десятки династий правителей, череду эпох — от Древнего Египта к эллинистическому и римско-византийскому периоду, завершившемуся в VII в.
- ✂ Египет прошел через полосу независимого развития, будучи феодально-теократическим государством, входил в состав Османской империи, подвергся завоеванию наполеоновской армией, находился в колониальной зависимости от Британии.
- ✂ С начала 50-х гг. политически независим, с 70-х гг. ориентируется на ценности современного гражданского общества



- ✂ Более 98% всех жителей страны — арабы. Собственно египтяне — этнос долины Нила. Наиболее яркие представители и в наше время — феллахи. До XI в. более половины коренного населения страны составляли копты, исповедовавшие христианство.
- ✂ В период арабизации и исламизации копты приняли ислам, среди них широко распространился арабский язык, в том числе и среди тех, кто сохранил верность христианству.



- ✂ Наряду с арабами в стране проживают немногочисленные малые народности этнические меньшинства: нубийцы (около 400 тыс.), относящиеся к древним коренным народам Египта;
- ✂ Вблизи границы с Суданом — кочевники беджа (несколько десятков тысяч), кунуз и махас;
- ✂ в оазисе Сива, на границе с Ливией, — несколько тысяч берберов.



✂ Египет — аграрно-индустриальная страна

✂ Основные занятия населения современного Египта — сельское хозяйство (в деревнях проживает примерно половина жителей страны), торговля, ремесленничество. Египетские крестьяне — феллахи славятся своей фанатичной любовью к земле, хотя труд их, в основном ручной и от зари до зари, не знает сезонных перерывов. Благоприятные агроклиматические условия в долине и дельте Нила позволяют снимать до трех урожаев в год.





Добыча	Использование земель	Выращивание
<ul style="list-style-type: none"> ▲ — железных руд ▲ — нефти ▲ — природного газа 	<ul style="list-style-type: none"> ■ — пастбища ■ — пашня ■ — неиспользуемые земли 	<ul style="list-style-type: none"> ▲ — хлопчатника ▲ — цитрусовых ▲ — финиковой пальмы
Производство		
<ul style="list-style-type: none"> ▲ — металлов ▲ — химической продукции ▲ — одежды ▲ — хлопчатобумажных тканей 	<ul style="list-style-type: none"> ▲ — разведение верблюдов ▲ — курортное хозяйство 	

- В последние десятилетия в условиях экономической либерализации наряду с традиционными — текстильной, пищевкусовой — получают развитие многие новые отрасли национальной промышленности: нефтехимия, цветная металлургия, производство машин и оборудования.
- В Египте разительны социальные контрасты, и по мере углубления рыночных преобразований они усиливаются. Египет — страна с относительно невысоким уровнем дохода на душу населения.
- Доходы государству приносят поступления от египтян, выезжающих на работу за границу, прежде всего в соседние арабские страны.


✂ Египту ни много ни мало 50 веков. На рубеже 4 и 3 тысячелетий до н. э. около 40 городов-государств на берегах Нила сначала объединились под властью двух правителей, а затем, после кровопролитной войны между Верхней и Нижней областями — под единоличным правлением победившего фараона Нармера.



✂ Египет — наиболее экономически развитая из всех ближневосточных стран, одна из главных статей дохода — нетрудно догадаться, туризм (в нем заняты около 15 % трудоспособного населения). Приток средств обеспечивают также суда, проходящие через Суэцкий канал, живущие за границей богатые египтяне и экспортеры хлопка, нефти, фруктов и овощей.



В пантеоне древних египтян — более 1400 богов и богинь. Наиболее известные — всемогущий Амон Ра, владыка загробного мира Осирис, богиня материнства и плодородия Исида, проводник душ Анубис и демиург Птах.



« Город Гераклион, по легенде основанный сыном Зевса Гераклом, случайно обнаружил в 2000 г. Франк Годьо из Франции. Но не на суше, а на дне залива Абу-Кир неподалеку от Александрии, на глубине 10 м. 14 тыс. артефактов из дерева, камня и золота, 64 корабля и загадочные руины скрывались под водой на протяжении 12 столетий.



Королевство Марокко

- & Государственный язык — арабский.
- & Столица — Рабат
- & Марокко — конституционная монархия. Высший законодательный орган — двухпалатный парламент. Глава государства — король. Действует многопартийная система



- ✂ Марокко расположено в пределах средиземноморской и полупустынной зон субтропического пояса.
- ✂ Климат на большей части территории — субтропический, на севере — средиземноморский с жарким, сухим летом и влажной, мягкой зимой.
- ✂ В Марокко растут оливки и фисташки. карликовая пальма дум, вечнозеленые леса пробкового и каменного дуба, в горах (на высоте 1.5—2 тыс. м над уровнем моря) — хвойные деревья и можжевельник. Животный мир Марокко отличается богатством и многообразием



- Арабы составляют 80% населения, берберы — около 15%.
- Горожане — 52,2%. Основная масса населения живет в северном и западном регионах страны.
- В сельском хозяйстве занято 33,1%, в промышленности — 32%, в сфере услуг — 34,9%.
- Государственная религия — ислам суннитского толка. Его исповедует абсолютное большинство населения (99%).



& Грамотность — 60 % мужчин, 40 % женщин . В начальной школе обучается 63% детей, в средней — менее 1/3 подростков.



✂ Марокко — страна богатейшей культуры. Установление арабского господства в Северо-Западной Африке способствовало развитию так называемого мавританского искусства, в основе которого лежат берберские, арабские и испанские культурные традиции, характерные для народов Магриба и Южной Испании. Отличительные признаки этого стиля получили отражение в монументальной архитектуре.




- ❧ Долгие годы Марокко считали аграрной страной с относительно развитой промышленностью, особенно горнодобывающей.
- ❧ С начала 80-х гг. XX в. в отраслевой структуре хозяйства наметилась тенденция к сокращению доли сельского хозяйства и росту промышленности, в том числе и обрабатывающей.



✂ С 859 года в Фесе работает университет, основанный дочерью тунисского купца Фатимой. Это старейшее в мире высшее учебное заведение.



❧ Благоприятные климатические условия и красота местных пейзажей заставили взглянуть маститых режиссеров в сторону Магриба. Именно здесь снимали фильмы «Гладиатор», «Александр», «Астерикс и Обеликс: Миссия Клеопатра», «007: Спектр» и даже третий сезон культового сериала «Игра престолов».



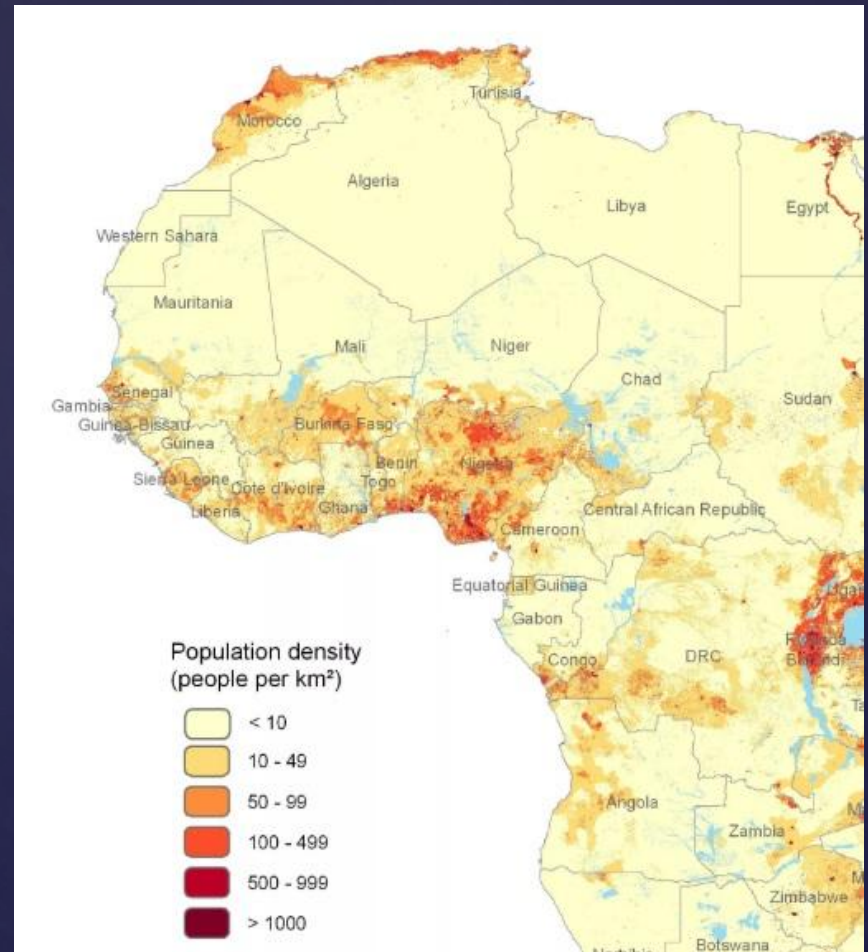
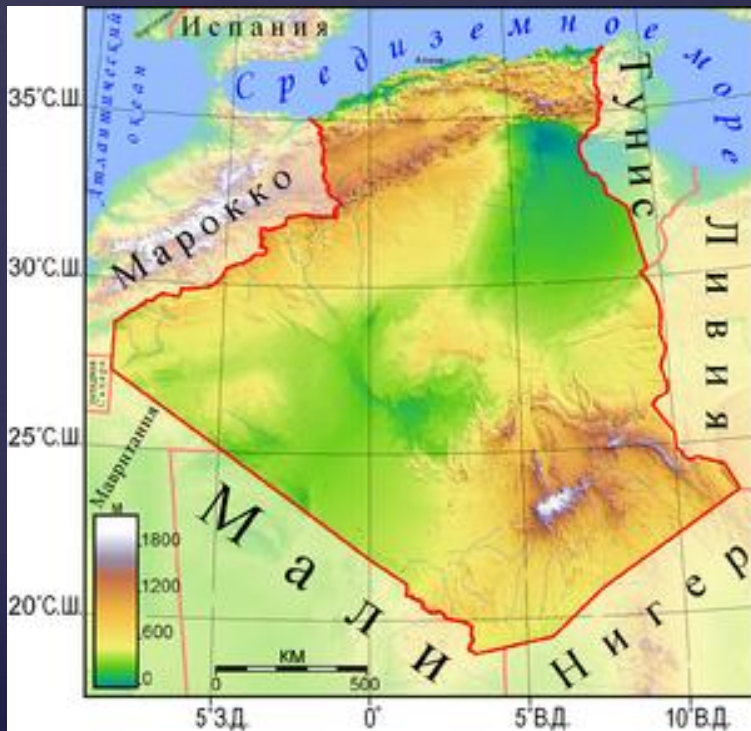
Алжир



- ⌘ Столица – Алжир
- ⌘ 95% населения арабы и берберы
- ⌘ Государственный язык – арабский, широко распространен французский
- ⌘ Религия – ислам (99%)



- ⌘ Наиболее заселены побережья и горные долины, там развито сельское хозяйство
- ⌘ 90% площади страны – каменистые и песчаные пустыни
- ⌘ Большие запасы полезных ископаемых: свинцовые, цинковые, железные руды, фосфориты, ртуть, нефть и газ.



✂ **Алжир** — слаборазвитое аграрно-индустриальное нефтеэкспортирующее государство. Экономика Алжира базируется главным образом на добыче углеводородного сырья, развиты также сельское хозяйство, промысел морепродуктов. На 80 % экономика плановая.



❧ Официальный язык — арабский, в употреблении также французский и берберские языки. Алжирцы массово исповедуют ислам (99 %).
Уровень урбанизированности в 2015 году составил 70,7 %



« Древнейший памятник архитектуры в Алжире – руины города Типаса, построенного в 6 веке до нашей эры. Здесь сохранились остатки зданий, в разное время построенных византийцами, финикийцами, римлянами и ранними христианами.



« Алжирское метро стало вторым на африканском континенте после метро Каира. Открыто в 2011 году.



⌘ Национальным животным Алжира является фенек (маленькая пустынная лиса с непропорционально большими ушами). В честь этого животного даже названа национальная футбольная команда: “Les Fennecs”.



✂ Алжирские женщины имеют больше независимости, чем женщины других исламских государств. Они также занимают достаточно важное место в стране. Например, более 60% судей в Алжире — это женщины. Также, почти 70% адвокатов являются женщинами. Среди студентов также преобладает женский пол: 60% девушки, 40% парни.



Судан

- ✧ Президентская республика
- ✧ Официальные языки: арабский, английский
- ✧ Столица – Хартум



- ⌘ На севере страны — Ливийская и Нубийская пустыни, почти лишённые растительности (в тех пустынях есть: сухие травы и злаки, редкие деревья, полупустыни и оазисы). В центре и на юге страны — саванны и редколесья. На востоке и западе — горы.
- ⌘ На юге климат субэкваториальный, на севере — жаркий пустынный. Основные экологические проблемы — эрозия почвы и опустынивание. Около 10 % территории занимают леса.



✂ Городское население — 43 %. Уровень грамотности составляет 71 % среди мужчин и 50 % среди женщин (по оценке 2003 года). Арабы составляют 70 % населения, беджа (кушиты) — 6 %, прочие 3 %.



- ⌘ Сельское хозяйство остаётся значительным сектором экономики Судана — 80 % работающих и почти треть ВВП.
- ⌘ Промышленность — добыча и переработка нефти, обработка хлопка, текстиль, обработка сельхозпродукции, обувь, сборка автомобилей.
- ⌘ Ниже уровня бедности — 40 % населения (в 2004 году). Уровень безработицы — 19,6 % (в 2017 году)




✂ На границе Египта и Судана располагается территория Бир-Тавиль площадью 2060 км², которая не принадлежит ни одному государству на планете. В 1902 году Британия провела новую административную границу между регионами, передав Египту Бир-Тавиль, а Судану — Халаибский треугольник, территорию с гораздо большей площадью. Однако после получения независимости Египет потребовал вернуться к старым границам, отказавшись от прав на Бир-Тавиль. Власти Судана территориальных изменений проводить не желают и также не считают его своей территорией.



Примечательно, что на территории Бир-Тавиля уже дважды было объявлено о создании виртуальных государств. Первое виртуальное государство под названием "Северный Судан" провозгласил американец Джереми Хитон в июне 2014 года. В ответ на это российский предприниматель Дмитрий Жихарев также провозгласил себя королём Бир-Тавиля, объявив территорию "Королевство Средиземье".

✂ В государстве разрешены браки с умершими. Их также называют призрачными браками. Это одна из форм брака, в который вступают беременные женщины, чтобы узаконить детей от своих умерших мужей.



Страны Южной Африки



« В Южной Африке гораздо мягче климат – здесь меньше пустынь и выпадает больше осадков, также влияет Индийский океан, чьи ветра приносят влагу и тепло.



✂ Современное население, кроме коренного, состоит из европейцев (африканеров) и англичан, цветного населения и выходцев из Азии.



Южно-Африканская республика



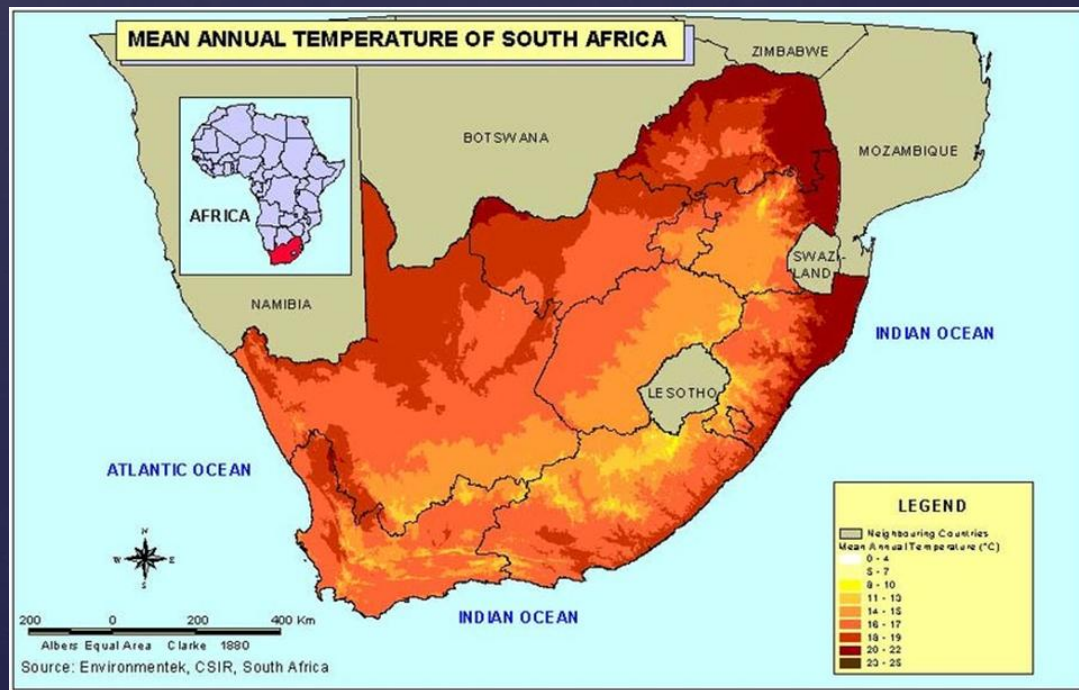
- ⌘ Единственная страна Африки, относящаяся к числу развитых стран
- ⌘ Столица – Претория
- ⌘ Государственные языки: африкаанс и английский
- ⌘ Религия: традиционные верования и христианство
- ⌘ Большие запасы полезных ископаемых (золото, алмазы)
- ⌘ Субтропический и тропический пояс – страна саванн
- ⌘ Множество национальных парков
- ⌘ Пёстрый этнический состав: представители 3 рас



- ❧ В рельефе страны преобладает плоскогорье, пониженное в центре и приподнятое по краям: на востоке — Драконовы горы; на юге — Капские горы.
- ❧ Соседство с полупустынным плато Калахари и пустыней Намиб определяет особенности климата на севере — тропического пассатного, большей частью очень сухого; лишь на крайнем юге близость двух мощных океанических течений (на западе — холодного Бенгельского, а на востоке -теплого Мозамбикского) смягчает засушливость территории. Здесь климат — субтропический, средиземноморского типа.



- Основная масса осадков выпадает в сезон дождей, т. е. летом — в среднем всего 464 мм в год. Средняя температура — от $+15^{\circ}\text{C}$ ночью до $+35^{\circ}\text{C}$ в полдень.
- Зима — засушливый, сухой сезон: средняя температура — от 0°C по ночам до $+20^{\circ}\text{C}$ в полдень. Недостаток влаги ощущается постоянно.
- Крупнейшие реки — Оранжевая и Вааль — играют важную роль для орошения земель.
- На севере (во внутренних районах) и на востоке — степи и опустыненные саванны (акации и баобабы). В Драконовых горах — вечнозеленые леса. На крайнем юге — жестколистная субтропическая растительность.



- Из 37,9 млн. жителей ЮАР темнокожие граждане (зулу, коса, венда, тсвана, шангаантсонга, свази, педи, суто, ндебеле) составляли 75,2%, белые (африканеры, англоязычные и др.) — 13,6%, цветные — 8,6%, индийцы — 2,6% при темпах роста населения 1,76%;
- доля городского населения — 66%.



- ⌘ Доходы богатейших жителей в 20 раз выше, чем у беднейших. Около трети трудоспособных — безработные. Лишь $\frac{2}{3}$ взрослых грамотны.
- ⌘ Образование в государственных школах — бесплатное, системой всеобщего начального и среднего образования обеспечены 98% детей школьного возраста.
- ⌘ В ЮАР 11 официальных языков, самые популярные — английский и африкаанс. Африкаанс, это смесь немецкого и голландского языков, он остался от первых колонизаторов.





ЮАР полностью обеспечивает себя продовольствием. Этим она обязана успехам в ирригации, развитии электроэнергетики и транспорта, мелиорации, селекции, а также в переработке и хранении продукции при содействии науки, частного предпринимательства и под общим покровительством государства. Многие товары — соки, пиво, вина, восточные сладости, мясные, фруктовые и овощные консервы, мука и свежие фрукты — пользуются большим спросом и за пределами страны, особенно в Северном полушарии, когда там зима, а в ЮАР — урожайное лето.

✂ В ЮАР очень много национальных парков, есть частные и государственные. Именно сюда на сафари едут туристы со всего мира. Цены вполне приемлемые, можно заезжать в нацпарки на своей машине.

А посмотреть в природе надо «Большую пятерку» – это слон, носорог, лев, леопард и буйвол. Эти животные изображены на купюрах Южно-Африканской республики.

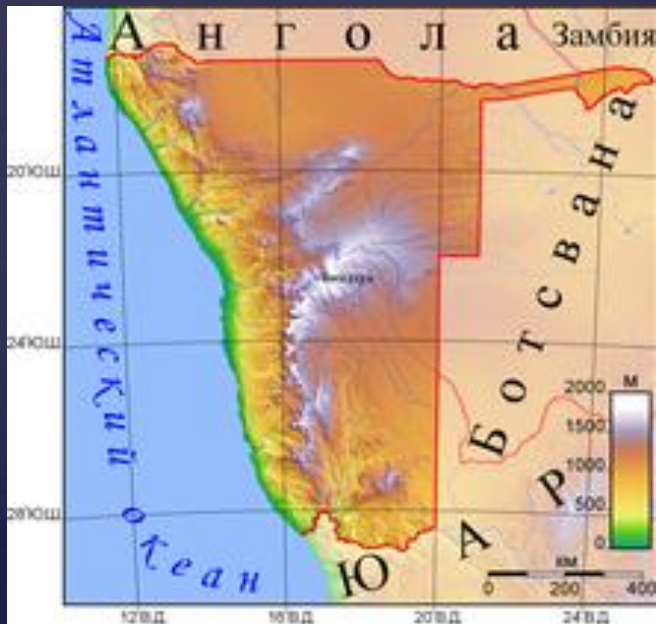


Намибия



- ⌘ Президентско-парламентская республика
- ⌘ Столица – Виндхук
- ⌘ Официальным статусом обладает английский язык. Немецкий, африкаанс, гереро и ошивамбо приняты национальными языками.
- ⌘ Религия: лютеранство (80%) и традиционные верования

- Основную часть Намибии составляют возвышенности, занимающие центр страны. Там находится высочайшая точка (гора Кёнигштайн (Брандберг), 2606 м). С запада центральное плато ограничено пустыней Намиб, выходящей к Атлантическому океану, с юга — рекой Оранжевой. Полоса Каприви и крайний север страны заняты джунглями.
- Рек в Намибии мало, и большинство из них заполняются лишь в отдельные периоды.



- ⌘ В отличие от большинства стран Африки, сельское хозяйство в Намибии не является ведущей отраслью экономики. Его доля в ВВП составляет 6,2 %
- ⌘ Намибия — один из крупнейших мировых экспортёров алмазов. Алмазы добывает компания «Намдеб», часть которой принадлежит южноафриканской корпорации «Де Бирс».
- ⌘ В промышленных масштабах добываются цинк, олово, золото, уран (в разработке урановых месторождений участвует и Россия), вольфрам, кадмий.
- ⌘ Главная отрасль обрабатывающей промышленности Намибии — металлургия. Имеются также заводы по сборке автомобилей, предприятия пищевой промышленности.



«Намиб» в переводе означает «огромное место», и я абсолютно согласен с тем, что Намибия - одна из наименее населенных стран мира. Только в Гренландии, Фолклендских островах, Монголии и Западной Сахаре (в таком порядке) меньше людей на квадратный километр.



Хоба - самый большой из известных метеоритов и самый большой кусок железа, встречающийся в природе, шириной около 3 м и высотой около одного метра. Вес метеорита оценивается в 50 тонн. Никто не знает, как это возможно, что метеор упал на Землю практически без повреждений. Считается, что из-за своей плоской формы метеорит скользил по поверхности атмосферы так же, как камень отражается от воды.



Лесото



- ⌘ Государство-анклав в Южной Африке, полностью окружённое территорией Южно-Африканской Республики (ЮАР).
- ⌘ Столица – Масеру
- ⌘ Официальные языки — сесото и английский

- ⌘ Религия – христианство
- ⌘ Население 2,2 млн человек
- ⌘ Урбанизация 30%
- ⌘ Народность сото составляет большую часть населения



Лесото — аграрная страна, её экономика находится в полной зависимости от ЮАР.

- ✂ **В сельском хозяйстве (кукуруза, картофель, пшеница) занято 86% трудоустроенного населения, оно даёт 18,2% ВВП.**
- ✂ **В промышленности (добывающая, текстильная, пищевая) занято 14% трудоустроенного населения, оно даёт 40,8% ВВП.**
- ✂ **Туризм играет важную роль в экономике Лесото. Популярные направления — горы Малути и плотина Катсе — привлекают посетителей своей природой и культурным наследием.**



✂ Еще одна особенность страны заключается в том, что она вся, полностью, находится на высоте 1400 метров над уровнем моря, а то и выше. То есть государство это высокогорное. Многие сходятся во мнении, что пейзажи Лесото напоминают Тибет. Здесь довольно прохладно для Африки и в некоторых районах даже бывает снег.

