



# Общая характеристика Америки

■ Часть света, состоящая из двух континентов — Северной и Южной Америки, протянувшихся с севера на юг через все Западное полушарие и соединенных Панамским перешейком. Оба континента хвостобразно суживаются в своей южной части: в Северной Америке — это Мезоамерика («Средняя Америка»).

■ С северо-востока к Северной Америке прилегает крупнейший в мире остров Гренландия, почти весь покрытый ледниками.



# Субрегионы Америки



- Наряду с делением на два континента существует условное деление Америки на Северную в узком смысле (к северу от границы между США и Мексикой по реке Рио-Гранде) и Латинскую.



- К Северной относят прежде всего две преимущественно англоязычные страны — США и Канаду, занимающие большую часть североамериканского континента — от океана до океана.



- К Латинской Америке обычно относят и Карибский регион, в который входят англо-, франко- и голландскоязычные страны Карибского моря и северо-востока Южной Америки. По регионам в Латинской Америке выделяют страны андские, центрально-американские, лаплатские (названы по реке Ла-Плата), страны Южного конуса.

- Страны Америки неоднородны по уровню и характеру развития. Между Северной и Латинской Америкой исторически сложились культурные и социальные различия.
- На северо-востоке Северной Америки, главным образом в зоне английской колонизации, возникли общества с высоким уровнем развития индивидуальной частной собственности и экономической конкуренции, тенденцией к развитию политических свобод.



■ По типу развития к США близка и Канада. Эти промышленно высокоразвитые страны входят в НАТО (1949). США в середине **XX** в. превратились в ядерную сверхдержаву и лидера стран Запада, оказывая огромное экономическое, политическое и культурное влияние на другие страны Америки и всего мира.



- Большинство стран, расположенных южнее и образующих Латинскую Америку (бывшие испанские и португальские колонии), пошли иным путем развития, связанным с монополией крупного землевладения и политическим авторитаризмом.
- На протяжении многих десятилетий страны Латинской Америки не раз сотрясали военные перевороты и мятежи, гражданские войны, массовые выступления трудящихся.



■ Америка занимает важное место в международном разделении труда. Прежде всего, это относится к США, которым принадлежит значительная доля мирового рынка промышленных и сельскохозяйственных товаров, а также информации и технологий. На долю США приходится более половины всей стоимости экспорта из стран Америки. Страны Латинской Америки являются важными поставщиками нефти, минерального сырья и продуктов земледелия, объектом туризма.



■ Для Америки характерна относительная географическая изоляция. От других частей света ее отделяют огромные пространства Тихого и Атлантического океанов. Америка сближается с Азией только на северо-западе, где их разделяет Берингов пролив, и на крайнем юге — с Антарктикой.



■ Природа Америки исключительно разнообразна. Благодаря меридиональному расположению ее континентов и их большой протяженности в Америке представлены почти все природные зоны Земли. Богаты ее фауна и флора.



■ Америка была заселена в древние времена мигрантами из Евразии. Расселившись на пространствах обоих континентов, они дали начало коренному населению — американским индейцам, алеутам и эскимосам. В относительной изоляции от остального мира индейцы прошли тот же социально-исторический путь, что и остальные народы, — от первобытных общин к ранним цивилизациям, создали богатую и своеобразную культуру.



■ Самостоятельное развитие индейских обществ было прервано в результате открытия и колонизации Америки европейцами (с конца **XV** в.). Мир, открывшийся глазам пришельцев, был столь велик и удивителен, что за Америкой закрепилось название Нового Света (в отличие от уже известного Старого Света — Европы, Азии и Африки).



- В изучении и колонизации Америки участвовали и наши соотечественники, россияне, открывшие в 1741 г. северо-запад Америки и позднее основавшие здесь свои колонии (Русская Америка просуществовала до 1867 г.)



Контакт Старого Света с Новым имел для последнего фатальные последствия — разрушение индейских цивилизаций, резкое сокращение коренного населения в результате эпидемий, изменение за счет европейских иммигрантов и африканских рабов этнического и расового состава населения, смену социально-экономических укладов и даже порой ландшафтов.



# СЕВЕРНАЯ АМЕРИКА

Учитывая экономические, политические и этнокультурные особенности, регион Северная Америка часто называют «Англо-Саксонской Америкой» в отличие от Латинской Америки. Этим подчеркивается, что территории региона преимущественно англоязычные.





- Центральная часть занята равнинами, в северной части сохранились следы оледенения, на юге они переходят в Миссисипскую низменность, сложенную речными наносами.
- Великие равнины — приподнятая часть платформы, рассечены долинами рек на отдельные плато.
- Горы Аппалачи на юго-востоке невысоки, сильно разрушены. Кордильеры протянулись вдоль Тихого океана на 7000 км, для них обычны землетрясения и извержения вулканов (Ори-Саба и Катмай).

# Центральные равнины



# Горы Аппалачи



# Горы Кордильеры



# Великие американские озера





Континент богат ресурсами:

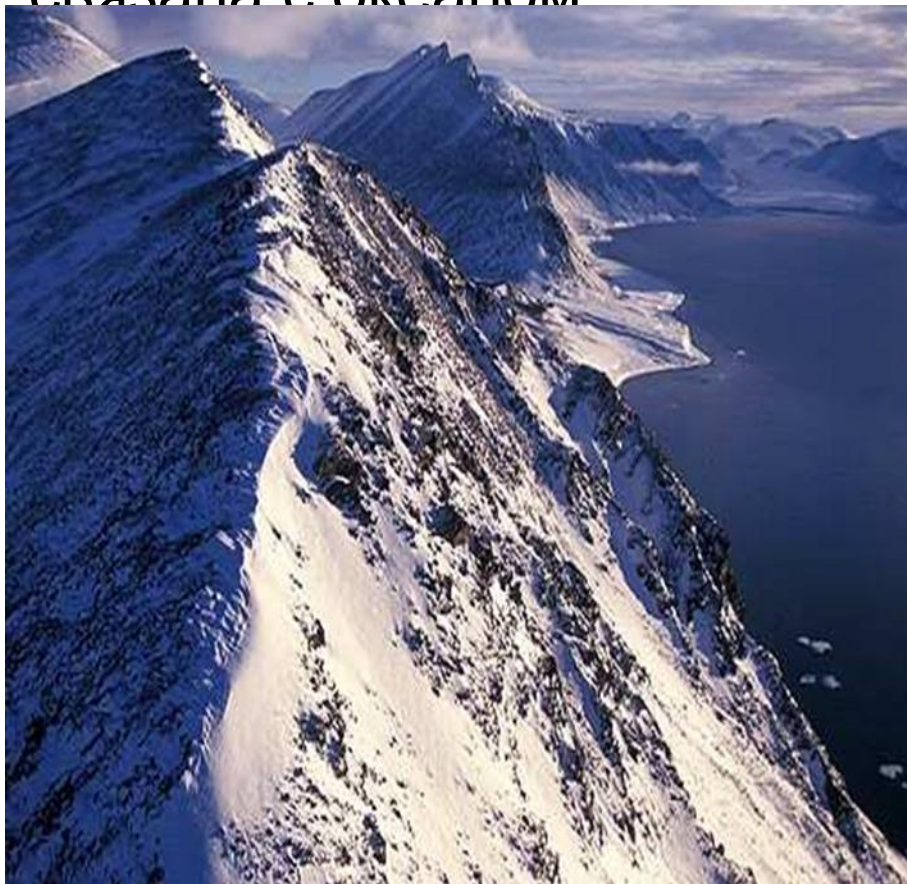
- Минеральные (нефть, газ, уголь, цветные руды);
- Водные (Миссисипи, Колорадо, Миссури, Великие Озёра);
- Земельные (плодородные черноземноподобные грунты прерий и субтропические красноземы);
- Лесные (40% лесистость территории, преимущественно хвойные породы)



- Климат чрезвычайно разнообразен из-за больших размеров материка.
- Распространены следующие природные зоны:

## 1. Арктические пустыни (Канада)

Занимают большую часть Гренландии и Канадский арктический архипелаг. Ледяные и каменистые пустыни с накипными лишайниками. Жизнь животных связана с океаном



Животный мир арктической пустыни связан с морем. Для них море является источником питания.



Морской  
КОТИК



Тюлени



Белый  
медведь

## ■ 2. Тундры и лесотундры (Канада)

Переувлажнение при малом количестве осадков. Почвы тундрово-болотные. Из растений преобладают ягодные кустарнички, карликовые ивы и березы, осоки, злаки. Лишайниковые тундры. К югу тундра переходит в лесотундру, появляются редкие ели, лиственницы. Наиболее часто встречаются лемминг, песец, овцебык, северный олень, волк.



**Растительность тундры составляют в первую очередь лишайники и мхи; из цветковых растений - невысокие травы (злаки и осоки), кустарники и кустарнички.**

**В тундре широко распространены кустарники, например, сизая ива и карликовая береза**





**СЕВЕРНЫЙ  
ОЛЕНЬ  
(КАРИБУ)**

# Животные тундры



**Лемминг**



**Росомаха**



**Снежный баран**

### 3. Хвойные леса (тайга) (Канада)

Почвы подзолистые и мерзлотно-таежные. Наряду с елями, пихтами, соснами, лиственницами встречаются деревья, высотой 80—100 м (дугласова пихта, ситхинская ель). Особенно богата тайга на побережье Тихого океана. Обитают черный медведь, гризли, американский лось, канадская рысь, скунс, ондатра, лесной бизон.



## Тайга Северной Америки. Секвойя



# ЖИВОТНЫЙ МИР ТАЙГИ



**Медведь гризли**



**Бизон**



**Рысь**

Из копытных встречаются северный и благородный олени, лось, косуля.



**Благородный олень**



**Северный олень**




**Лось**



**Косуля**

#### 4. Смешанные леса (Канада и США)

Расположены вокруг Великих озер. Это хвойно-широколиственные леса с видами кленов, а также дубы, буки, липы, вязы, туя на бурых лесных и дерново-подзолистых почвах.



## 5. Широколиственные леса (Аппалачские) (США)

Состоят из дуба, бука, платана, каштана. Почвы бурые лесные. К югу добавляются магнолии, тюльпанное дерево. В заповедниках обитают бизоны. Тихоокеанские хвойно-широколиственные леса имеют субтропический характер, сохранились секвойя, мамонтово дерево.



## 6. Лесостепи и степи (прерии) (США, Мексика)

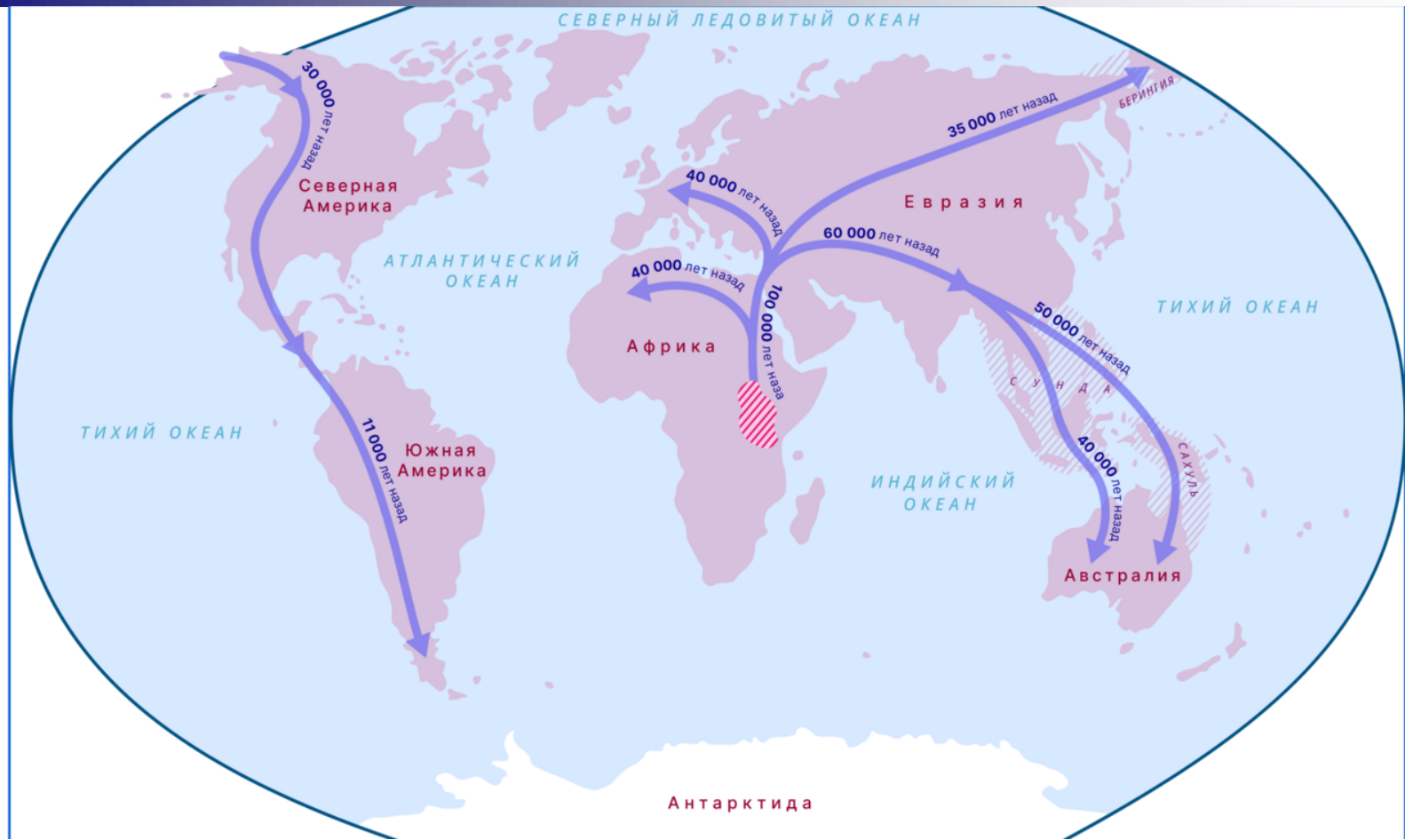
Почти полностью распаханы. Они сменяют лесные зоны в направлении с востока на запад. В прошлом здесь росли высокие травы, черноземовидные почвы отличались высоким плодородием и самым обычным животным был бизон.



## 7. Пустыни и полупустыни (США, Мексика)

Основные растения — черная полынь и лебеда, для субтропических пустынь Мексиканского нагорья характерны кактусы, агавы. Среди животных — пресмыкающиеся (гремучие змеи, множество ящериц), грызуны, хищные (койоты, скунсы, лисицы, волки, пума).





Первые люди пришли в Северную Америку около 30–35 тыс. лет назад из Евразии. Представители монголоидной расы по этому сухопутному мосту проникли на североамериканский материк и заселили наиболее благоприятные территории континента. Это были предки современных индейцев, которые со временем обосновались во всех комфортных для жизни природных зонах материка от юга тайги вплоть до влажных тропических лесов.

Современное население Северной Америки состоит из нескольких групп:

1. Белые американцы, которые являются потомками переселенцев из Европы
2. Испаноязычные американцы, в том числе мексиканцы, кубинцы, пуэрториканцы — потомки переселенцев из Испании
3. Афроамериканцы – потомки негров-рабов, насильственно вывезенных из Африки в XIII–XIX вв. для работы на плантациях
4. Американцы азиатско-тихоокеанского происхождения (Чайнатауны)



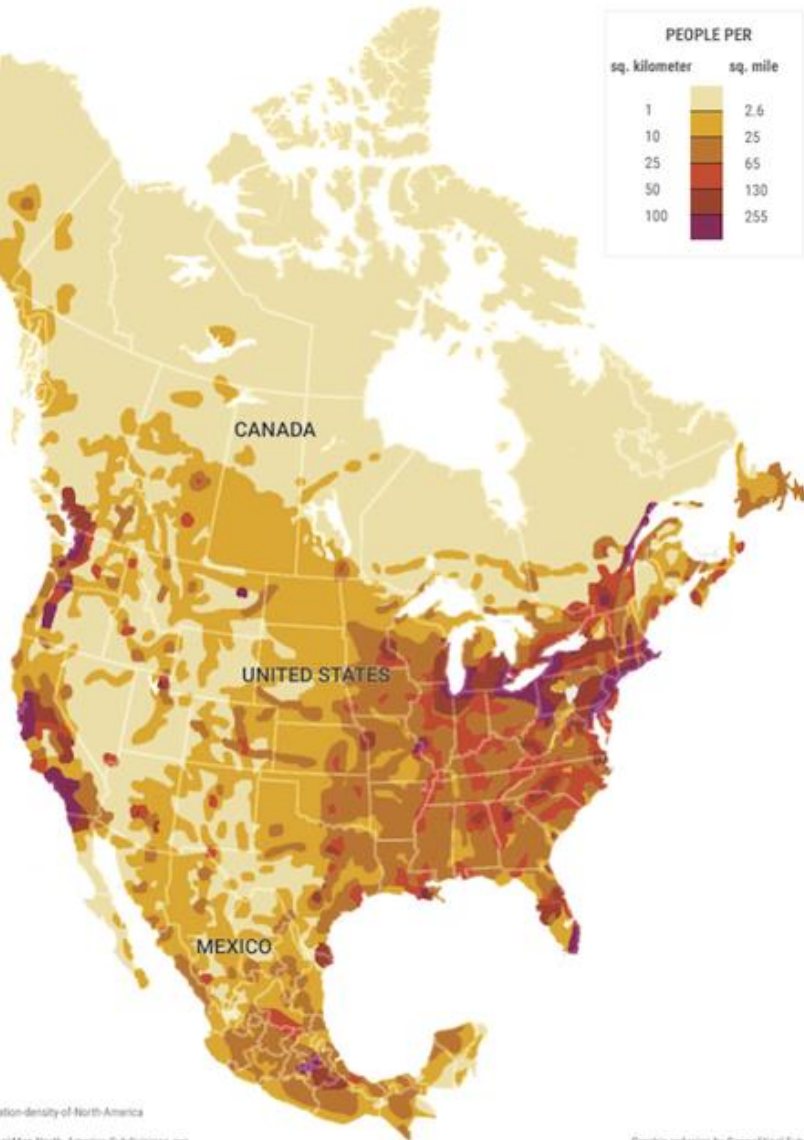
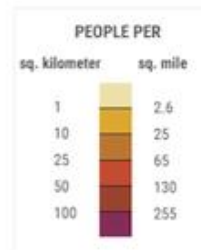
■ К группе коренного населения относят индейцев, алеутов, эскимосов и гавайцев. Значительная часть индейского населения проживает на специальных территориях, которые называются «индейскими нациями» в отличие от употребляемого в прошлом термина резервация.





- Жители Северной Америки говорят на разных языках. Если в северных странах (США, Канада) большая часть населения является англоговорящей и франкоговорящей. В южных штатах США часть населения говорит на испанском, к югу от США испанский становится основным языком населения. Потомки испанских переселенцев составляют основу жителей Мексики, Гватемалы, Коста-Рики и других государств Центральной Америки и стран Карибского бассейна.

## NORTH AMERICA'S POPULATION DENSITY



- Плотнее всего населена материковая часть Центральной Америки и острова Карибского бассейна, высока плотность в районе Великих озер и на Тихоокеанском побережье.
- Северная Америка — один из наиболее урбанизированных регионов мира: уровень урбанизации представляет в США - 76 %, Канаде — 77 %

- В странах региона расположено до 60 городов-миллионеров, среди которых наибольшими являются Нью-Йорк (19,6 млн. жителей), Лос-Анджелес (15,3 млн.), Чикаго (8,5 млн.), Сан-Франциско (6,5 млн.), Торонто (4,3 млн.), Монреаль (3,3 млн.), Ванкувер (1,8 млн.), Оттава (1 млн.) и др.




- Всего в Северной Америке расположены 23 государства, а также владения Дании, Нидерландов, Франции, США.



■ США, Канада и Мексика образовали Североамериканскую ассоциацию свободной торговли (НАФТА).



- 
- Страны региона являются влиятельными субъектами внешнеэкономических отношений.
  - Высокоинтенсивной является внешняя инвестиционная деятельность США и Канады.
  - По показателям развития туризма регион является вторым в мире после Европы. На него приходится 16 % объема международного туризма.