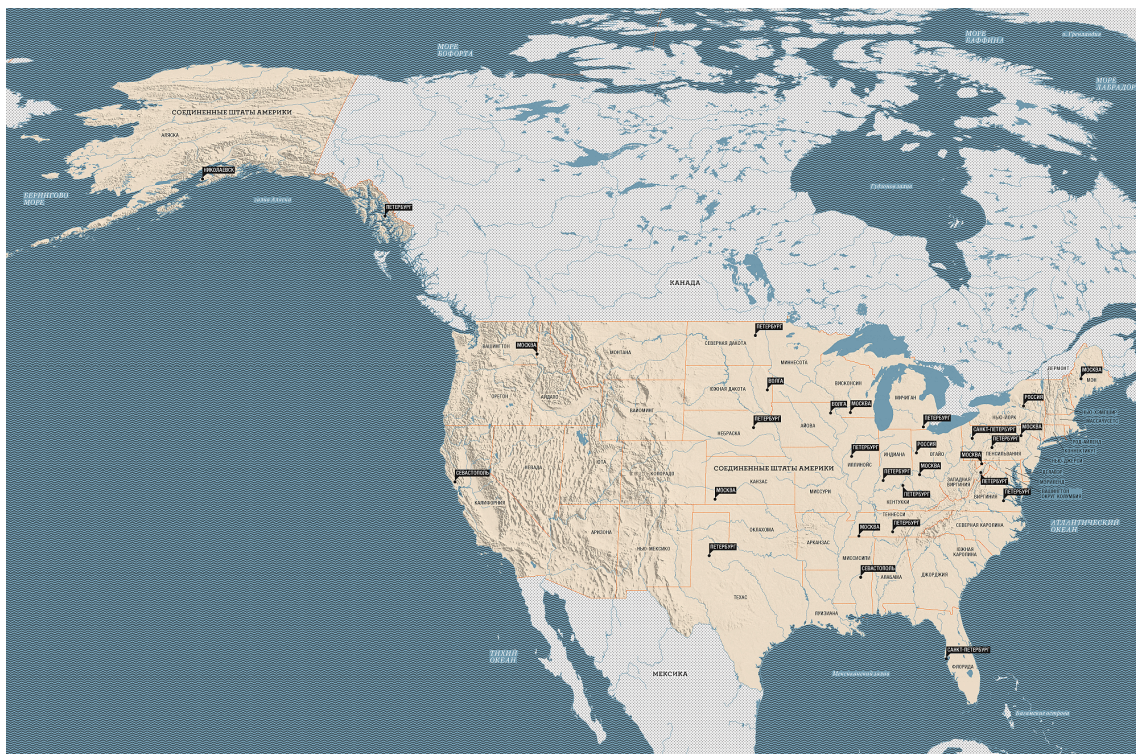




Страны Северной Америки

Соединенные Штаты Америки

- Площадь — 9,4 млн. км². (4 место в мире)
- Численность населения — 332 млн. человек.
- Государственный язык — английский.
- Столица — Вашингтон



Государство расположено в Северной Америке. На севере граничит с Канадой, на юге — с Мексикой. На востоке омывается водами Атлантического, на западе — Тихого океана. Канада отделяет штат Аляску от США, а Берингов пролив — от России.



■ Штат Гавайи находится на Гавайских островах, в центральной части Тихого океана. В США входит Пуэрто-Рико на правах «свободно присоединившегося» государства. США имеют владения: Виргинские острова — в Карибском море, Восточное Самоа, Гуам — в Тихом океане и др.



- Территорию современных США с древности населяли индейцы (Аляску — эскимосы). В XVI в. началась европейская колонизация Северной Америки, в ходе которой коренное население вытеснялось и истреблялось; для работы на плантациях ввозились рабы из Африки. В ходе Войны за независимость в Северной Америке 1775—1783 гг. было образовано независимое государство — США (1776 г.). В 1787 г. принята конституция.



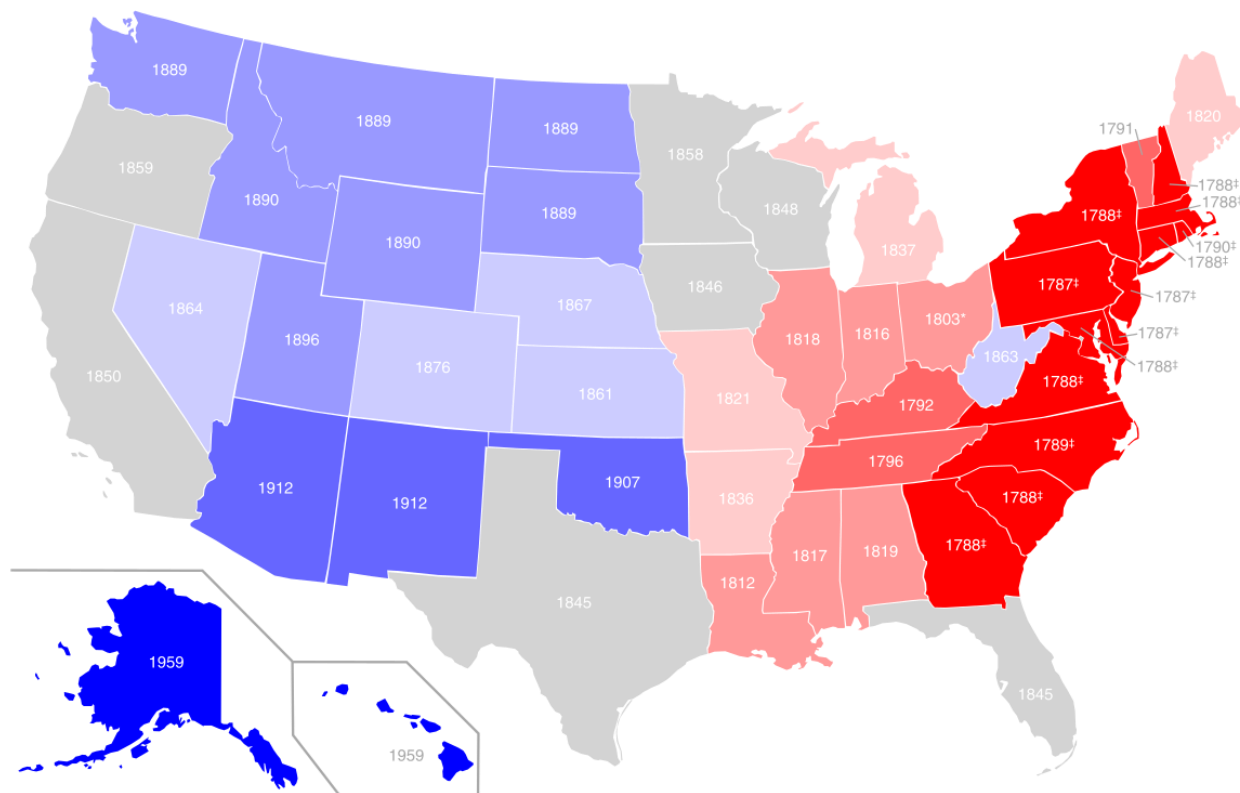
Первым президентом США стал Дж. Вашингтон. В 1803 г. США купили у Франции Западную Луизиану, в 1819 г. вынудили Испанию уступить им Флориду, в 1840—1850-х гг. захватили свыше 1/2 территории Мексики, в 1867 г. купили у России Аляску и Алеутские острова.



■ В 1820—1850-х гг. оформились Демократическая и Республиканская партии. Борьба между Севером и Югом вылилась в Гражданскую войну в США 1861—1865 гг. Победа Севера в войне привела к уничтожению рабства и расчистила путь для быстрого развития капитализма.




- В результате развязанной США испано-американской войны 1898 г. США захватили Филиппины, Пуэрто-Рико, Гуам, превратили Кубу фактически в свою колонию. С начала XX в. США неоднократно осуществляли вооруженное вторжение на территорию латиноамериканских стран. В 1917— 1918 гг. США участвовали на стороне Антанты в 1-й мировой войне, после окончания которой заняли ведущее положение среди держав мира.



В декабре 1941 г., после нападения Японии на американские базы в Тихом океане, США вступили во 2-ю мировую войну; вместе с СССР и Великобританией были главными участниками антигитлеровской коалиции.



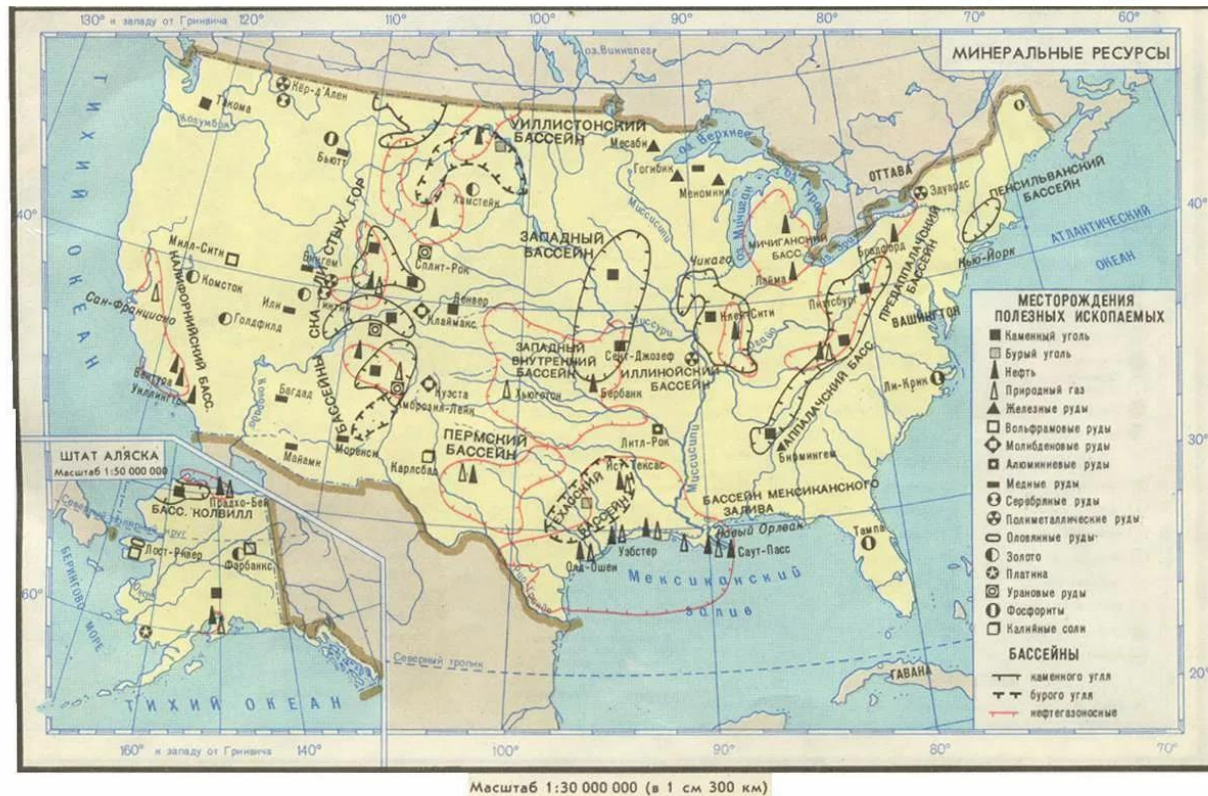
■ В 1960-х гг. администрация президента Дж. Кеннеди начала проведение программы (политика «новых рубежей») развития технического прогресса, образования, а также борьбы с бедностью. Во второй половине 1960-х гг. осуществлялась программа социально-экономических мероприятий по созданию «великого общества» (финансирование увеличения занятости, помощи престарелым, пенсионных пособий, общественных начальных и средних школ, высших учебных заведений, лечебных центров)



- С 1965 г. США взяли на себя непосредственное ведение войны во Вьетнаме (Парижское соглашение о прекращении войны подписано в 1973 г.). В условиях «холодной войны» советско-американские отношения носили сложный, напряженный характер. После 1991 г. произошел новый поворот в отношениях между США и Россией.



Страна щедро одарена природными ресурсами. В ее недрах таятся богатые запасы различных ископаемых, в том числе каменные и бурые угли, нефть и газ, железные и марганцевые руды. Месторождениями медных, цинковых, свинцовых, серебряных, хромитовых, ванадиевых, вольфрамовых, молибденовых, титановых, полиметаллических, урановых, ртутных руд, золота, серы, фосфатов и другого химического сырья богаты Кордильеры и плато Колорадо, Великие равнины и Примексиканская низменность.



■ США не случайно называют нацией иммигрантов: в страну с 1790 по 1994 г. прибыло из Европы, а также из Латинской Америки и Азии 62,4 млн. иммигрантов, в XVIII — XIX вв. ввезено 500 — 600 тыс. рабов из Африки.



■ К XX в. сопротивление индейцев захвату их земель было сломлено, а оставшихся в живых поселили в резервациях, предоставив гражданство только в 1924 г. Рабы в 1865 г. обрели свободу, но рабство наложило свой отпечаток на психологию всей нации, ибо расизм глубоко проник в сознание белых американцев, поэтому полных гражданских прав афроамериканцы на Юге добились лишь в 60-х гг. XX



■ Американская нация — сравнительно молодое полиэтническое образование, сложившееся в процессе длительного культурного, экономического, социального и бытового взаимодействия, а также смешения между собой и ассимиляции на основе английского языка потомков людей разного этнического происхождения, представлявших все три главные расы человечества — монголоидную, европеоидную и негроидную.



- 83% населения США — белые, 12,6% — афроамериканцы, 4,4% — индейцы.

- Около 9/10 афроамериканцев и 3/5 индейцев проживают в городах



- Исходные элементы американской культуры, литературы, музыки, танца, фольклора пришли от индейцев, другие - из Европы, третьи — из Африки.
- Специфическая черта характера американцев — подвижность: ежегодно каждый пятый меняет место жительства



- Хотя общая численность занятых в стране в условиях НТР и росла, но главным образом за счет сферы услуг. В то время как в промышленности занято 27,6%, в сельском хозяйстве — около 3%, в сфере услуг — 69,4% всех работающих американцев. 4/5 экономически активных сельских жителей работают в городе.



- В XIX в. Штаты стали вводить обязательное бесплатное начальное (8 лет), а в XX в. — среднее (12 лет) обучение детей.
- В еще большей мере все это сказалось на американской высшей школе. В США насчитываются многие сотни университетов, институтов, колледжей, численность профессорско-преподавательского состава в которых достигает 600 тыс. человек, а студентов — около 15 млн.



- Не только элитные университеты (Гарвардский, Йельский, Принстонский, Колумбийский, Чикагский), но и многие другие стали признанными научно-исследовательскими центрами.

- До 10% их преподавателей и ученых — выходцы из других стран, привлеченные более высоким уровнем жизни и лучшими условиями для научной работы в США. Американцы называют это «импортом мозгов».



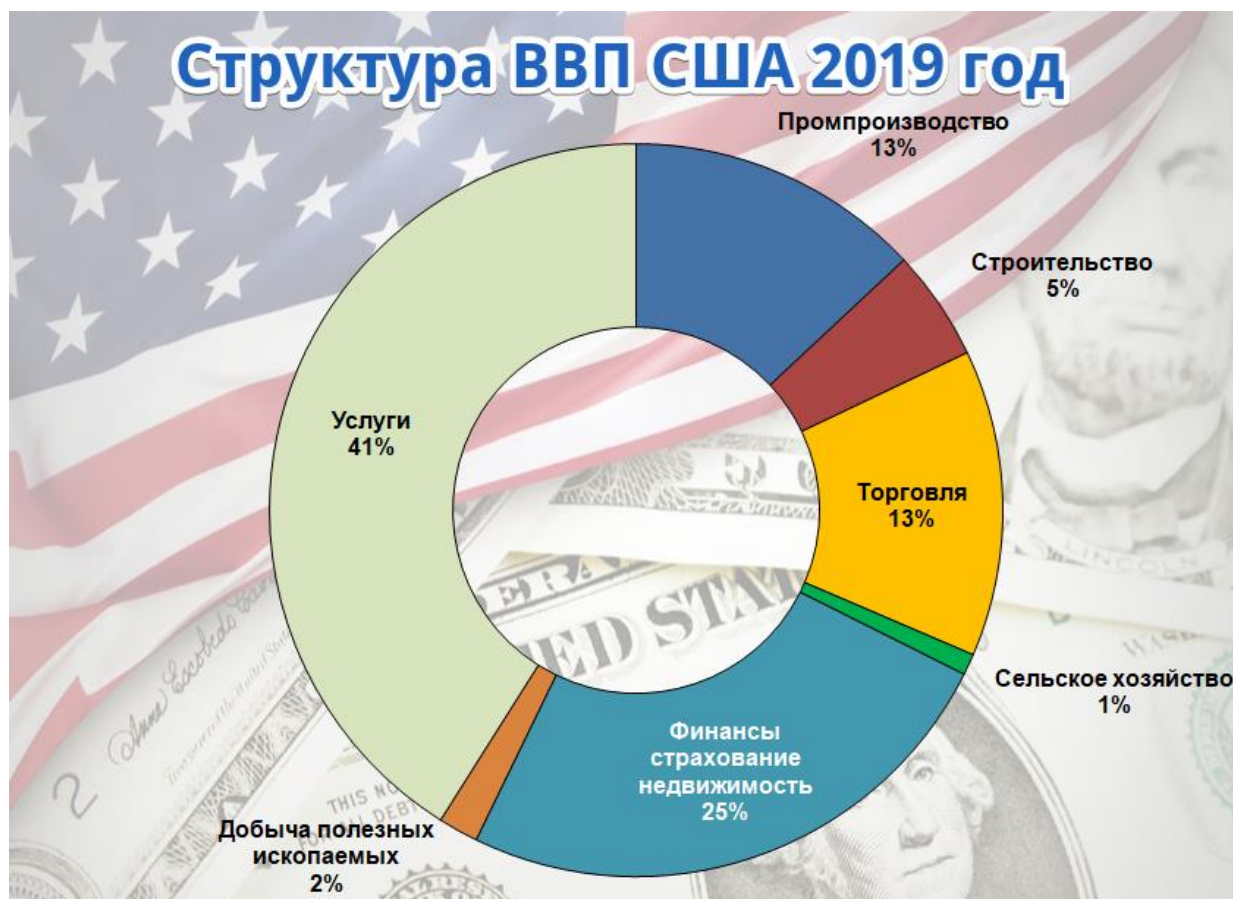
- Около 4/5 американцев живут в городах, но в XX в. благодаря широкому распространению автомашин и густой сети автодорог города обросли десятками пригородов, что обусловило процесс образования городских агломераций с «центральной» городом и окружающей его и связанной с ним пригородной зоной. При этом население этих зон в последние десятилетия быстро росло, в том числе и за счет жителей «центрального» города.



- На Атлантическом побережье образовалась цепочка более 30 слившихся между собой агломераций — от Бостона (3,5 млн. жителей), Нью-Йорка (19 млн. жителей) и Филадельфии (4,9 млн. жителей) до Балтимора (2,5 млн. жителей) и предместий Вашингтона (с пригородами — 4,5 млн. жителей). Ядром этой сплошной городской полосы с населением более 35 млн. жителей является большая городская агломерация и «главные ворота» Америки, крупнейший транспортно-торговый, финансовый, промышленный и культурный центр — **Нью-Йорк**



- Решающую роль в экономической жизни страны играют финансово-промышленные группы.
- Ведущие отрасли промышленности: машиностроение, химическая, нефтеперерабатывающая, пищевкусовая, легкая.
- США — высокоразвитая страна постиндустриального типа.



- Современное сельское хозяйство США отличают резко выраженный товарный характер и высокая производительность труда. По объему продукции сельского хозяйства США превосходят все страны Западной Европы, вместе взятые.

- Если в самом сельском хозяйстве занято около 3,5 млн. человек, то в агробизнесе — до 18 — 20 млн. Появились своего рода зерновые, хлопковые, скотооткормочные, бройлерные «фабрики»; составляя 1% всех ферм, они дают 2/5 товарной продукции. Один человек, занятый в сельском хозяйстве, «кормит» около 50 американцев и 30 жителей других стран.



■ В высокomeханизированном сельском хозяйстве основную часть продукции дают крупные частные фермы индустриального типа. Около 47% товарной продукции сельского хозяйства дает растениеводство, свыше 53% производство кукурузы и сои (основные фуражные культуры), пшеницы, хлопка, табака, мяса, молока. Выращивание кормовых трав, плодоводство (в том числе цитрусовые), овощеводство.



Около 9/10 грузооборота приходится на железные дороги, автотранспорт и трубопроводы. 9/10 междугородных пассажирских перевозок совершается на личных автомобилях, 1/10 — самолетами. Общая протяженность железных дорог — 212 тыс. км, автомобильных — 11,3 млн. км. Общая длина нефте- и продуктопроводов — около 236 тыс. км, газопроводов — более 400 тыс. км (1994). Важнейшие узлы авиасообщений ~ Нью-Йорк, Чикаго, Лос-Анджелес, Атланта, Даллас, Майами

National Highway System



- В США нет государственного языка. Английский действительно является официальным языком большинства штатов, но федеральным правительством ни один язык не закреплен в качестве государственного по всей стране. При этом английский – самый распространенный язык в Америке, а за ним следует испанский.



- Американцы могут получить водительское удостоверение с 16 лет, голосовать и иметь личное оружие – с 18 лет, а вот покупать алкоголь – только с 21 года.



- Задолго до индейцев, голландцев и англичан территорию современной Америки населяли динозавры, и их здесь было очень много! Именно в США находят больше всего скелетов динозавров, и именно здесь обитало больше всего их видов.



Канада

- Площадь — 9976 тыс. км². (2 место в мире)
- Численность населения — 38 млн. человек.
- Государственные языки — английский, французский.
- Столица — Оттава



- Федерация, состоящая из провинций, обладающих широкими правами, и территорий, находящихся под федеральным управлением.
- Глава государства — британский король, представленный генерал-губернатором. Законодательный орган — двухпалатный парламент. Фактически главой государства и правительства является премьер-министр — лидер партии, набравшей большинство голосов на выборах в парламент.
- Административно-территориальное устройство: 10 провинций и 2 территории




Карл III, король
Канады, глава
государства страны



Мэри Саймон,
генерал-губернатор
Канады,
представитель
монарха

- Француз **Ж. Картье** был первым европейцем, ступившим на канадскую землю в 1534 г. Однако планомерное освоение Новой Франции (Канады) началось с первых десятилетий XVII в.
- **С. Шамплен** основал в 1608 г. город Квебек.
- В 1767 г., после длительной борьбы за сферы влияния между Англией и Францией, Канада становится английской колонией.
- В 1867 г. Канада получила статус доминиона — государства в составе Британской империи.
- В Первой и Второй мировых войнах **XX** в. Канада участвовала на стороне Великобритании.
- С 1947 г. — член Британского Содружества. С 60-х гг. происходит поворот к независимому курсу управления страной





- Государство (второе в мире по величине после России) расположено в Северной Америке. Занимает северную часть материка и примыкающие к ней острова, в том числе Канадский Арктический архипелаг, о. Ньюфаундленд, Ванкувер.
- Граничит с США, есть граница с Россией по Приполярью. Граничит на юге и северо-западе с США. На севере омывается водами Северного Ледовитого, на западе — Тихого, на востоке — Атлантического океанов. На севере — многочисленные острова Канадского Арктического архипелага.

■ Канада занимает первое место в мире по запасам пресной воды. На ее территории расположены озера Онтарио, Эри, Гурон, Мичиган и Верхнее, входящие в самую большую на Земле озерную систему. Не слишком длинная, но полноводная река Святого Лаврентия сыграла в истории Канады такую же важную роль, как Волга в истории России.



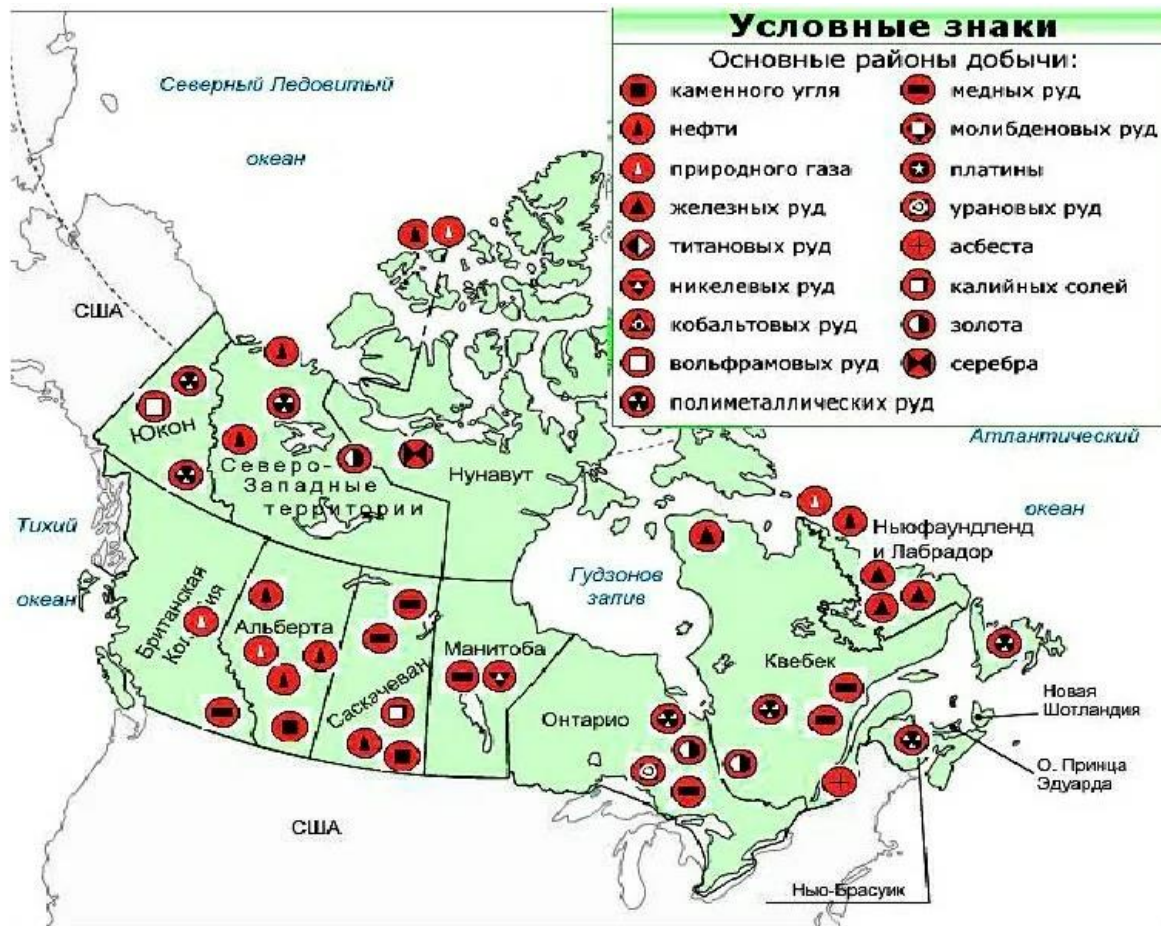
■ Большую часть территории Канады занимает тайга, где хвойные породы деревьев (красная и черная ель, пихта, лиственница) часто сменяются белоствольной канадской березой и осиной. На юго-востоке страны, в районе Великих озер, — смешанные широколиственные леса (сахарный клен, ясень, желтая береза и дуб). На западе — степи, примыкающие к скалистым горам. В северных арктических районах — тундра.



■ Разнообразен животный мир Канады. Из копытных в тайге преобладают лоси. Ежегодные миграции совершают олени-карибу. Вапити — американский подвид благородного оленя населяет смешанные леса, а в отрогах Кордильер можно встретить снежных баранов. В тундре на западном побережье Гудзонова залива сохранилась единственная в мире естественная популяция овцебыков. В национальных парках восстановлено поголовье бизонов, почти полностью истребленных к концу XIX в. Та же участь чуть не постигла и канадского бобра (символ животного мира страны).



- Значительные запасы нефти и природного газа обнаружены на севере страны, в районе впадения реки Макензи в Северный Ледовитый океан.
- На полуострове Лабрадор открыты крупные месторождения железной руды и меди. На северо-западе страны (в бассейнах рек Юкон и Макензи) добывают золото.



- Канада занимает первое место в мире по поставкам лесоматериалов и различных товаров лесной промышленности на мировой рынок, а также по производству бумаги. При этом в стране ведется большая природоохранная деятельность. По запасам древесины на душу населения страна занимает первое место в мире.



- Канада – один из признанных мировых лидеров по поставкам продукции сельского хозяйства (особенно зерновых культур), а также самый крупный добытчик урановой и цинковой руды.



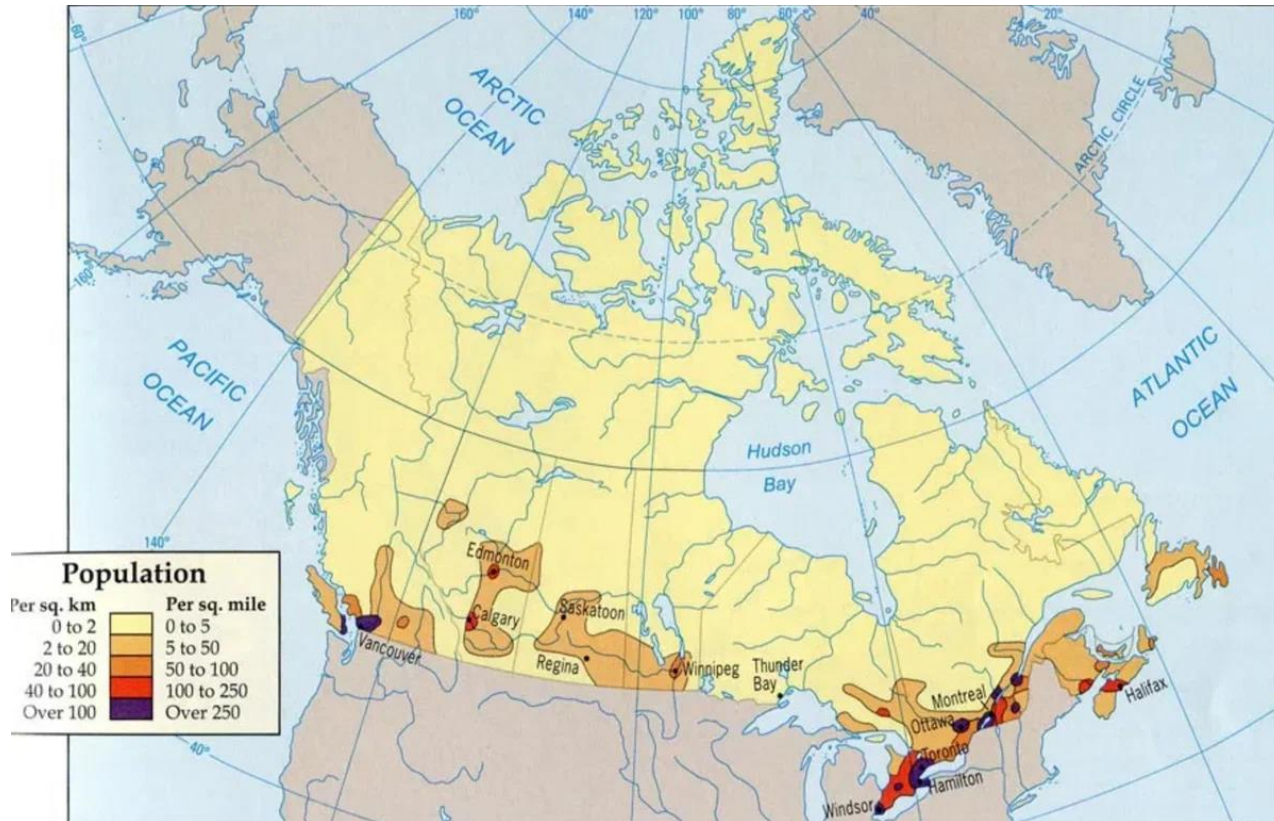
- В Канаде около 40 национальных парков. Помимо этого, в каждой провинции множество рекреационных зон. Старейший в Канаде национальный парк «Банф» основан в 1885 г. Примечателен парк динозавров в провинции Альберта: крупнейший в мире музей скелетов и костей древних животных.



- Большая часть населения — потомки европейских переселенцев.
- 40% населения — англоканадцы, 27% — франкоканадцы. Другие европейцы составляют 20%.
- Выходцы из Азии — 11,5%, американские индейцы — 1,5%. Эскимосы — менее 1%



- Официальные языки — английский и французский. Религия — католицизм (45% населения).
- Плотность населения — 3,2 человека на 1 км². Свыше 80% населения проживает в пределах полосы шириной 300 км вдоль границы с США (так называемая канадская ойкумена). В городах проживает 77,9% населения.



- Индейские племена, различающиеся между собой по культуре, языку, обычаям и роду занятий, — коренные жители Канады. Индейцы из живущих в тайге племен алгонкинской и атапаскской языковых групп — непревзойденные охотники и следопыты. Основой их существования была охота на лося и северного оленя.



- Первые европейские поселенцы пользовались приспособлениями индейцев при освоении необъятных просторов страны. Теперь каноэ — неотъемлемая часть канадской культуры. Весной на юге Канады индейцы занимались сбором сладкого кленового сока, из которого вываривали сироп и получали своеобразный сахар. Европейцы переняли у индейцев это умение, и сегодня кленовый сироп считается национальным канадским блюдом, а лист клена украшает государственный флаг страны.



■ Канада входит в десятку наиболее экономически развитых государств мира. В Канаде интенсивно развивается промышленность, производятся автомобили (составляющие важную статью экспорта), океанские суда, всевозможные товары текстильной, швейной и пищевой промышленности. Большинство канадцев работают в сфере обслуживания. По ряду параметров Канада считается ведущей страной по качеству жизни.



■ Энергетика и горно-добывающая промышленность, цветная металлургия. Деревообрабатывающая и целлюлозно-бумажная (по производству пиломатериалов и бумаги — четвертое место в мире), нефтеперерабатывающая (Монреаль, Ванкувер, Эдмонтон) и нефтехимическая промышленность. Развита химическая промышленность (Сарния, Монреаль, Торонто), производство минеральных удобрений, синтетического каучука. Автомобильная промышленность Канады базируется на основе зарубежных филиалов американских и японских компаний.



- Сельское хозяйство развито в южных провинциях. Канада — один из крупнейших поставщиков зерна на мировой рынок. Южные области провинций Манитоба, Саскачеван и Альберта, где чуть более 100 лет назад индейцы охотились на бизонов, теперь почти полностью распаханы и засеяны пшеницей, ячменем и кукурузой.
- Сельское хозяйство отличается высоким уровнем механизации, товарности и производительности труда. Основа аграрного производства — крупные фермерские хозяйства



- Суровые природные условия на большей части территории позволяют использовать в сельском хозяйстве лишь 7,4% площади государства (68 млн га). Из них 60,5% занято пашней, а 39,5% — лугами, пастбищами и лесным хозяйством.
- Большое значение сохраняет рыболовство (треска, сельдь, лососевые, палтус, крабы). Канада занимает одно из ведущих мест по экспорту мороженой рыбы.



- Канада — открытая страна. Ежегодно ее посещает множество туристов из разных уголков мира. Летом все хотят увидеть знаменитый Ниагарский водопад.
- В стране созданы национальные парки: Вуд-Баффало (Лесной бизон), расположенный в Альберте и на Северо-Западных территориях, Полар-Бэр (Белый медведь) — в Онтарио.



- Посетители могут наблюдать медведей, бобров, бизонов и других животных в естественной среде обитания. Широко распространены поездки в некоторые общины индейцев и эскимосов. Для степных провинций характерны ковбойские родео, собирающие огромное количество зрителей



■ Всего 10% канадцев живут в привычных нам многоэтажках, которые встречаются преимущественно в крупных городах, поэтому шутка о том, что Канада — это большая плоская деревня — на самом деле констатация трёх фактов: страна занимает второе место в мире по площади, её название переводится как «деревня», а с высоты из-за преимущественно малоэтажной застройки она действительно кажется плоской.



- В Канаде был зафиксирован рекорд по длине плотины, построенной бобрами – протяженность сооружения составляла 850 метров .



Мексика

- Площадь Мексики – 1 964,4 тыс. км².
- Столица Мексики: г. Мехико.
- Федеративное государство.
- Численность населения — 120,3 млн человек (оценка на июль 2014, 11-е место в мире).
- Этно-расовый состав: метисы — 60 %, индейцы — 30 %, белые — 9 %, прочие — 1 %.
- Государственный язык – испанский.
- Валюта - Мексиканское песо.
- Глава гос-ва: президент.



Мексика

ЭТН Мексика



- Мексика - одно из крупнейших государств Латинской Америки. Его территория равна 1958,2 тысяч квадратных километров.
- По территории среди стран западного полушария Мексика занимает пятое место. Мексика является самой северной из стран Латинской Америки и самой населённой из испаноговорящих стран.
- Страна омывается Тихим и Атлантическим океанами. На севере страна граничит с США, на юго-востоке - с Белизом и Гватемалой.

■ Водные ресурсы распределены крайне неравномерно, что совместно с другими факторами создаёт трудности для ведения сельского хозяйства. Многие районы Мексики нуждаются в орошении.



Усумасинта



Коацакоалькос



Колорадо

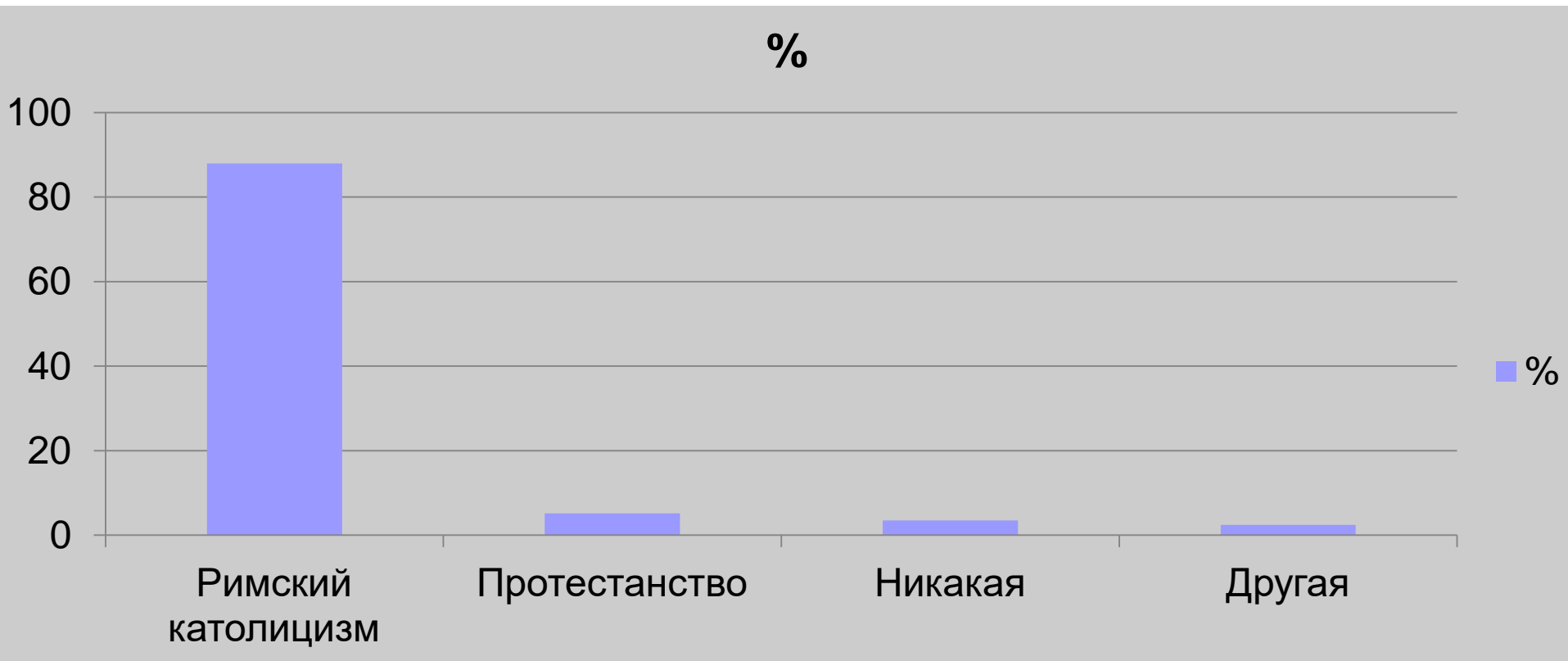
Население Мексики составляет более 118 миллионов человек. На территории современной Мексики на протяжении многих тысячелетий жили индейские племена, которые умели строить города и плотины, обрабатывать металл, возводить храмы и пирамиды.



Государственным языком является испанский, хотя широкое распространение имеет английский язык.

Жители Мексики исповедуют католичество и протестантизм.

Мексиканцы в среднем живут до 74 лет.



У Мексики нет никакой официальной религии, и Конституция 1917 и антиклерикальные законы наложили ограничения на церковь и иногда зашифровали государственное вторжение в церковные дела. Правительство не обеспечивает финансовых взносов в церковь, и церковь не участвует в общественном образовании.



*Буровая платформа Пемекс
PEMEX в Мексиканском заливе*



- Добыча нефти и природного газа имеет значительную долю в экспорте и являются основой мексиканской экономики. Именно «черное золото» дало толчок развитию нефтехимической промышленности. Благоприятные природные условия для развития промышленности Мексики, сделали ее и одним из лидеров горнодобывающей промышленности, которая, в свою очередь, дала достаточную сырьевую базу для металлургии и машиностроения.

■ Немалую толику вносит и традиционная легкая промышленность. Практически вся промышленность завязана на переработке природных ресурсов и на первичной обработке сельскохозяйственной продукции. Четверть обрабатывающей промышленности приходится на производство пищевых продуктов, химическая промышленность также занимает четвертую часть в общем объеме, металлургия и машиностроение имеют треть всего рынка, в то время как легкая и лесная промышленность всего десятую часть.



*Макиладорес в Мексике.
Текстильный цех в штате Коауила*



- Как уже отмечалось ранее, добываемые железные руды имеют высококачественный состав. Metallургическая промышленность полностью обеспечивает потребность местного машиностроения в металле, поэтому почти половина продукции черной металлургии идет на экспорт. Цветная металлургия также занимает ведущие позиции, особенно учитывая объемы добычи редкоземельных металлов.



Сталепрокатный завод в Мексике

**США (85%), Япония, Канада,
Германия (2%)**



Мексика

Экспорт (110 млрд. долл.)

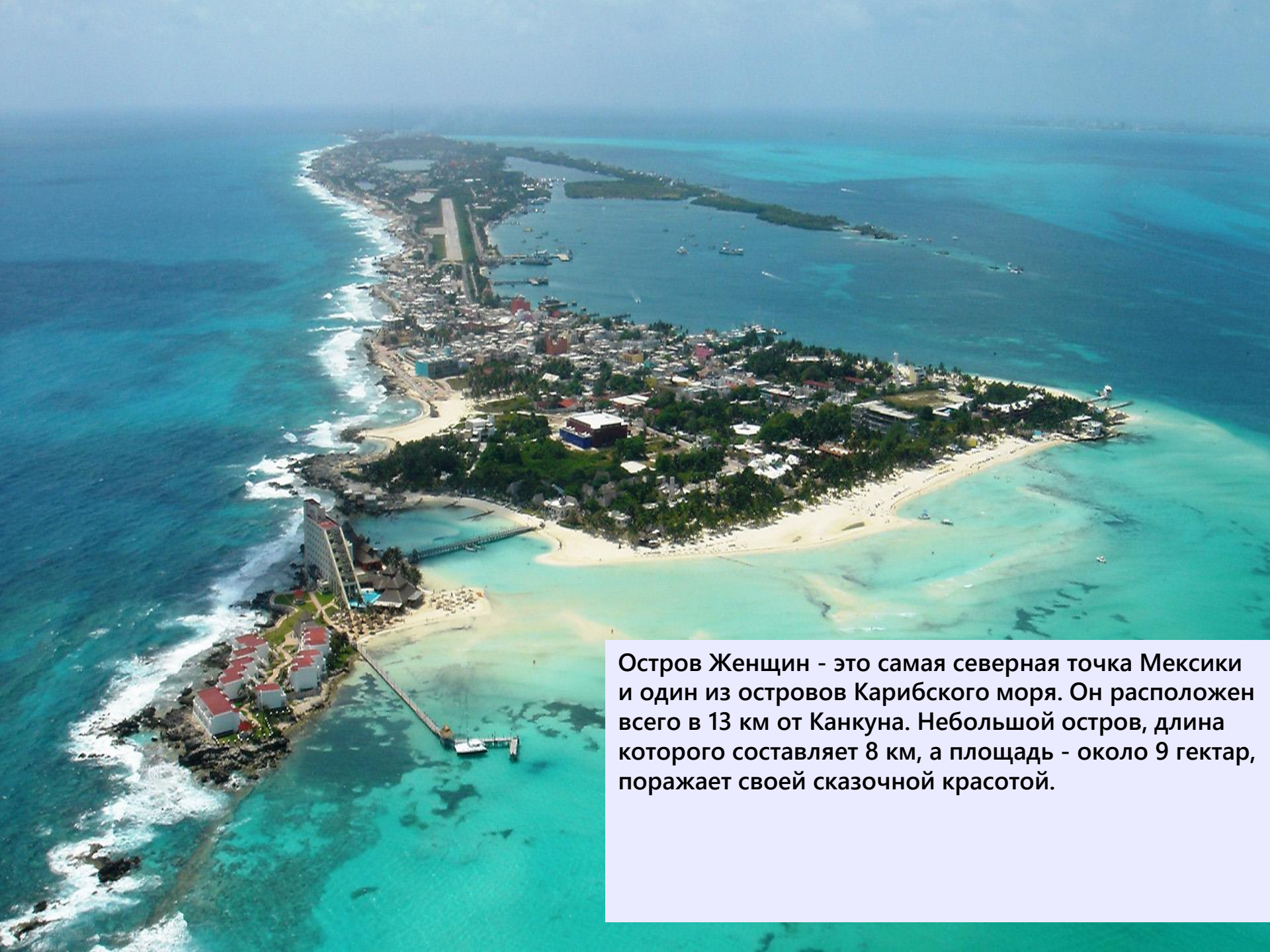
- Нефть, природный газ.
- Продукты с/х: кофе, цитрусовые, кукуруза, МЯСО.

Импорт (110 млрд. долл.)

- Промышленные изделия.
- Машины и оборудование.
- Продукты питания.
- Инвестиции.



**США (77%), Япония (4%), Германия
(4%), Канада (2%)**




Остров Женцин - это самая северная точка Мексики и один из островов Карибского моря. Он расположен всего в 13 км от Канкуна. Небольшой остров, длина которого составляет 8 км, а площадь - около 9 гектар, поражает своей сказочной красотой.

Чичен-Ица



- Приблизительно в 120 километрах к юго-востоку от города Мерида находятся руины древнего города Чичен-Ица. Это самая известная археологическая достопримечательность периода Майя и государства Юкатана.

Вулкан Попокатепетль



Орисаба



- Вулкан Попокатепетль — вторая центральноамериканская вершина, после Орисабы. Это один из наиболее действующих вулканов в Мексике, у которого было более 20 мощных извержений начиная с прибытия испанцев в Мексику. Последнее основное извержение произошло 21 декабря 1994-го года. К началу 2001 вымерли многие ледники Попокатепетля. Остались лишь небольшие слои льда, до которых не добралась магма вулкана. Это значительно повлияло на климат в области.