

Общая характеристика Латинской Америки



- Южная Америка с востока образована материковыми платформами, на равнинах которых раскинулась огромная Амазонка.
- В западной части протянулась мощная горная система Анд, образующая часть тихоокеанского «огненного кольца»: здесь много вулканов, часты землетрясения.

■ Богаты ее фауна и флора. Наряду с видами, имеющими близких «родственников» на других континентах, в Америке возникли уникальные виды, например так называемые неполнозубые: ленивцы, броненосцы, муравьеды. Особенно велико биологическое разнообразие в бассейне Амазонки, где раскинулся величайший лес планеты — амазонская сельва, «зеленые легкие Земли».



- Большинство стран, образующих Латинскую Америку (бывшие испанские и португальские колонии), пошли иным путем развития, связанным с монополией крупного землевладения и политическим авторитаризмом. Однако влияние западно-европейских стран постепенно и частично трансформировало эти общества. Их исторический путь был бурным и противоречивым. На протяжении многих десятилетий страны Латинской Америки не раз сотрясали военные перевороты и мятежи, гражданские войны, массовые выступления трудящихся.



- Мощная народная революция произошла в Мексике (1910 — 1917). Позднее революция на Кубе (1959) показала альтернативный путь развития — с доминирующей ролью государства в обществе. В целом же к концу XX в. в Латинской Америке возобладала относительная политическая стабильность, основанная на рыночной капиталистической экономике и политической демократии. Усилилась международная активность латиноамериканских стран.



■ Экономически некоторые из них ускоренно развивались в конце XX в., и все-таки пока они относятся к развивающимся странам. Велика их зависимость (финансовая, торговая, технологическая) прежде всего от США. Если в богатых развитых странах Северной Америки создана эффективная система социального обеспечения, то латиноамериканские страны страдают от резкого социального неравенства, нищеты миллионов. Некоторые страны Латинской Америки (главным образом андские) превратились в оплот наркобизнеса.



- Страны Латинской Америки являются важными поставщиками нефти, минерального сырья и продуктов земледелия, объектом туризма.



- США, Канада и Мексика образовали Североамериканскую ассоциацию свободной торговли (НАФТА), а Бразилия, Аргентина, Уругвай и Парагвай создали Общий рынок стран Южного конуса (МЕРКОСУР).





Латинской Америкой называют регион Западного полушария, расположенный между США и Антарктидой. В составе выделяют несколько субрегионов.

- Это Средняя Америка (Мексика, страны Центральной Америки и Вест-Индии),
- Андские страны (Венесуэла, Колумбия, Эквадор, Перу, Боливия, Чили),
- страны бассейна Ла-Платы (Парагвай, Уругвай, Аргентина),
- Амазонская низменность (Бразилия, Гвиана, Суринам)

Название «Латинская Америка» происходит от исторически сложившегося в этой части мира преобладающего влияния языка, культуры и обычаев романских (латинских) народов Пиренейского полуострова. Страны объединяет общность исторических судеб и многое в современном социально-экономической развитии.



Страны Латинской Америки

33 суверенных государств

Республики

Унитарные

Перу, Чили,
Боливия, Уругвай,
Парагвай и др.

Федеративные

Бразилия, Мексика,
Аргентина,
Венесуэла

Зависимые территории

Свободно ассоциированное с США государство (Пуэрто-Рико)

Владения Великобритании (Бермудские, Виргинские о-ва и др.)

Заморские департаменты Франции (Гвиана, Гваделупа, Мартиника)

- Велико значение моря в заселении и экономическом развитии региона. Из 33 государств региона только Парагвай и Боливия не имеют непосредственного выхода к морю. ЭГП определяется также тем, что она находится в сравнительной близости от США, но на большом удалении от других крупных регионов.

- По государственному строю все независимые страны либо республики, либо государства в составе возглавляемого Великобританией Содружества.





Краевые и межгорные прогибы Анд заполнены осадочными отложениями, с которыми связаны месторождения нефти и природного газа: 1/2 запасов нефти приходится на Венесуэлу.

В Колумбии расположен крупнейший во всем регионе бассейн каменного угля.



Регион Центральной Америки известен прежде всего своими запасами бокситов (Ямайка, Доминиканская Республика), никеля (Куба), железных, полиметаллических медных руд, и серы (Мексика), а также крупными месторождениями нефти вдоль Мексиканского побережья.

- Обладает огромными *земельными ресурсами*, причем сейчас обрабатывается лишь 8% из них.
- *Водные ресурсы* также огромны: по размерам речного стока регион уступает только Азии.
- По размерам общей *лесной площади* (930 млн. га) принадлежит первое место в мире, лесистость территории — 50%. Лесная растительность представлена в основном сельвой.



■ Практически на каждом дереве живут больше четырех сотен разных видов одних только насекомых, в кронах деревьев ютятся среди лиан птицы, змеи, обезьяны и летучие мыши. Почти половина всех живых организмов, которая известна научному миру, живет в бассейне реки Амазонки.



- На 10 км² тропического леса приходится 1,5 тысяч видов цветов, 750 видов деревьев, 125 видов млекопитающих, 400 видов птиц и бесчисленное количество беспозвоночных животных



■ Большое видовое разнообразие порождает конкуренцию и бурные отношения между видами в процессе выживания и борьбы за экологические ниши.



■ Активное использование природных богатств привело к *сильным экологическим изменениям* (вырубка лесов, сокращение и вымирание многих видов диких животных). Один из путей улучшения ситуации заключается в расширении особо охраняемых территорий, ведь пока площадь всех национальных парков - всего 0,3% территории



- Амазонская сельва — незаменимая экосистема, которой, однако, угрожает массовая вырубка деревьев. Наибольшему опустошению подверглись оба берега реки между Манаусом и устьем.
- В 70-х годах XX века значительные лесные пространства были превращены в пастбища, что привело к эрозии почвы. На этих территориях уже нет девственных джунглей. И хотя вырубленную или выжженную растительность пытаются возродить, но в таком изменённом лесу содержится только часть изначального видового разнообразия.



- От эксплуатации лесов гибнут многие виды растений и животных. Исключительно редко теперь встречается выдра *Ptesonura brasiliensis*. В перечень исчезающих видов попали красное дерево *Rio Palenque* и бразильский палисандр с качественной древесиной, из которой делают дорогую мебель.
- Вырубка ослабляет и осушает тропические леса Амазонки. В 2016 году по спутниковым наблюдениям зарегистрировано увеличение на 80 % количества очагов пожаров в лесах Амазонки



- В современном этническом составе региона коренное индейское население составляет 15% жителей, чернокожие — 10% и более половины населения - потомки смешанных браков: метисы — потомки от браков креолов с индейцами, мулаты - потомки от браков креолов с чернокожими, самбо - результат браков чернокожих и индейцев.



мулат = негроид + европеоид



метис = монголоид + европеоид

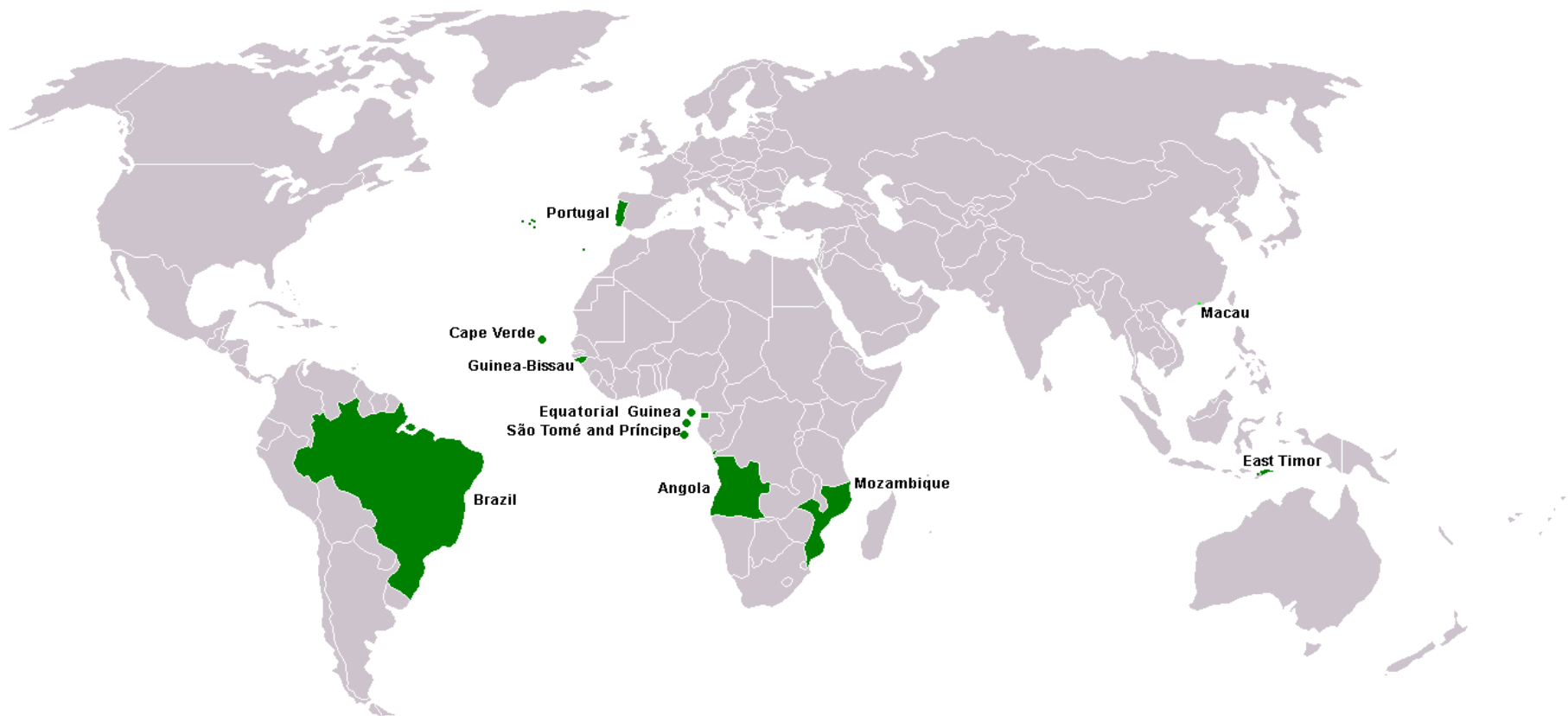


самбо = монголоид + негроид

- Поэтому почти все латиноамериканские нации имеют сложную этническую основу. В Мексике и в странах Центральной Америки в основном преобладают метисы, на Гаити, Ямайке, Малых Антильских островах - чернокожие. В большинстве Андских стран преобладают индейцы или метисы, в Аргентине, Уругвае, Коста-Рике - креолы, в Бразилии мулатов лишь немногим меньше, чем «белых».



- Большая часть Латинской Америки говорит на испанском языке, который также является государственным в большинстве стран.
- В Бразилии государственным языком является португальский. Португальский язык, применяемый в Бразилии, сильно подвержен испанскому влиянию и несколько отличается от оригинального португальского языка.



- Менее распространены в качестве государственных английский, французский и нидерландский языки. В отличие от США и Канады, в Латинской Америке более высокий процент коренного населения. В Боливии и Парагвае индейцы составляют большинство.



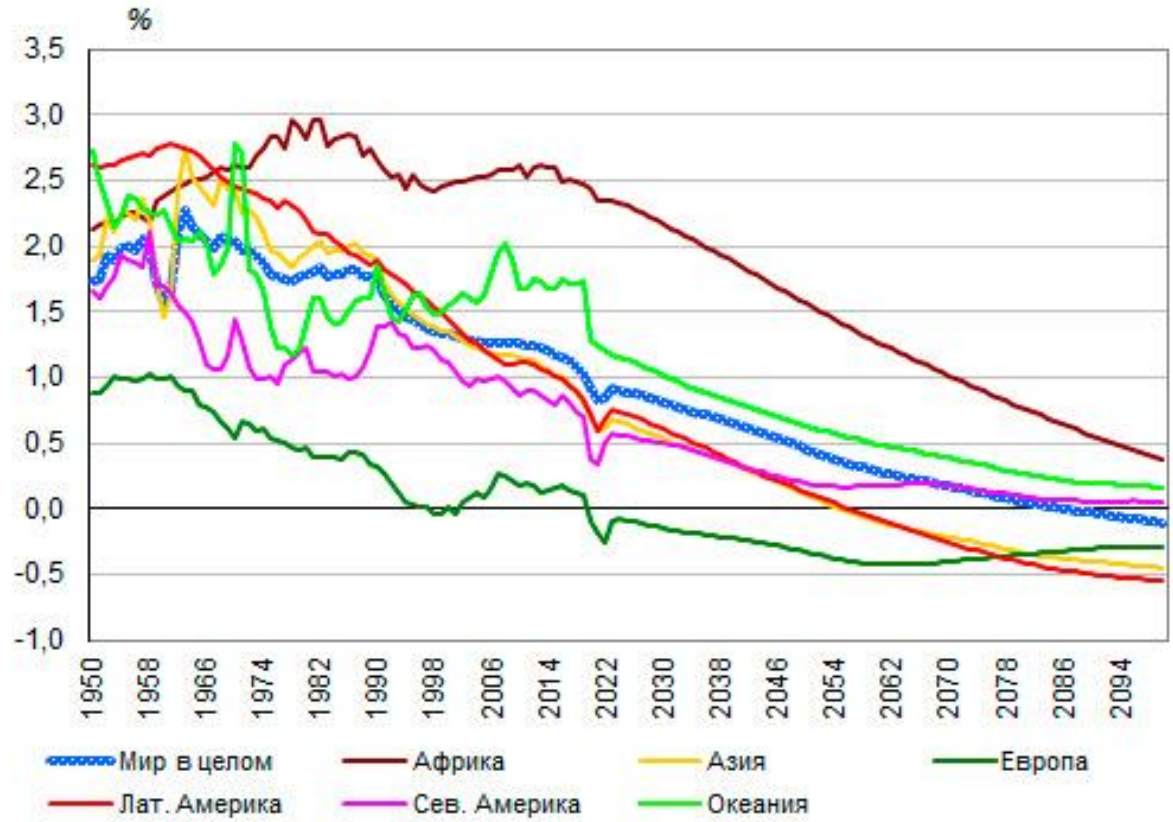
- Латинская Америка находится в глобальном демографическом процессе старения населения Земли (кроме Африки южнее Сахары) и вызванного им уже в ряде стран, как развитых так и развивающихся, демографического кризиса. Согласно данным прогноза ООН 2019 года, рост населения Земли почти остановится к концу XXI века.



■ История колонизации оказала решающее влияние на языковой состав населения региона, на его религиозный состав. В основном исповедуется *католицизм*, другие вероисповедания преследовались инквизицией.



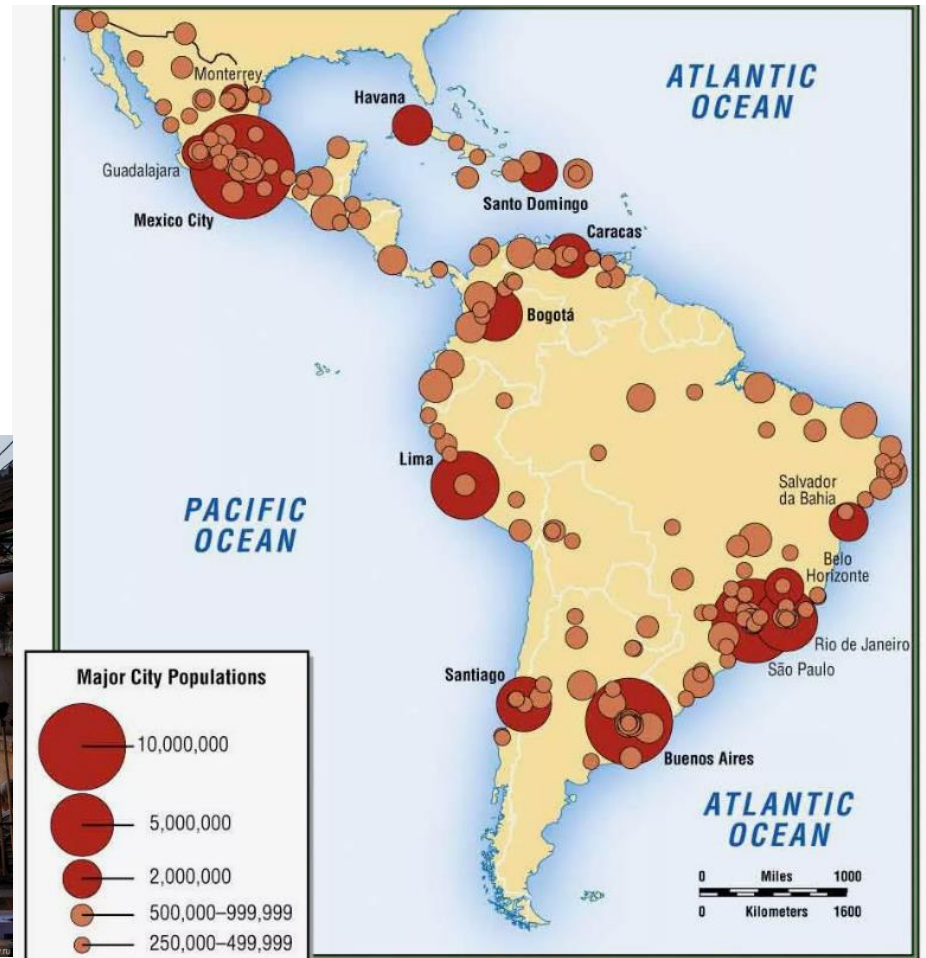
- Характерен *второй тип воспроизводства* населения. Этому типу воспроизводства населения свойственен высокий коэффициент рождаемости и природного прироста, сопровождающийся демографическим взрывом.
- Пик демографического взрыва здесь был пройден еще в 50-60-е годы, но и сегодня прирост населения превышает во многих странах 2-3% в год.





- Для размещения населения характерно, во-первых, то, что это - один из наименее заселенных регионов мира (средняя плотность - 23 чел./км²).
- Неравномерность размещения населения выражена сильнее, чем в других регионах. Кроме того, ни в одном другом регионе мира население не освоило в такой мере обширные плоскогорья и не поднимается так высоко в горы.

По показателю *урбанизации* (72%) более напоминает развитые страны, чем развивающиеся, Население все более концентрируется в крупных городах и городах-«миллионерах», происходит активное формирование городских агломераций. Но урбанизация в основном представлена «ложной урбанизацией».



- Несмотря на то, что регион уступает Азии и Африке по размерам территории и населения, она стоит впереди по уровню индустриализации, на нее приходится 1/2 продукции промышленного производства.
- По-прежнему играет значительную роль в мировой *горнодобывающей промышленности*, но в последнее время стал очевиден сдвиг в структуре хозяйства от горнодобывающих отраслей к обрабатывающей промышленности.



- *Сельское хозяйство* региона разделено на два сектора - сектор высокотоварного, плантационного хозяйства, и сектор потребительского малотоварного сельского хозяйства, совсем не затронутого «зеленой революцией».

- *Животноводство* региона в основном экстенсивное, за исключением Аргентины, Бразилии и Мексики, где традиционное скотоводство идет по пути интенсификации.



- Значительная часть продукции сельского хозяйства экспортируется, причем в некоторых странах именно экспорт каких-либо культур определяет лицо страны в МГРТ. Например, Коста-Рику, Гондурас или Панаму часто называют «банановыми республиками».
- В связи с тем, что почти все страны региона - приморские державы, большую роль в их хозяйстве играет *рыболовство* (как во внутреннем потреблении, так и в экспорте).



- *Внутренние различия структуры хозяйства* выражаются в основном в том, что, как и в большинстве развивающихся стран, в регионе сохраняется *колониальный тип территориальной структуры хозяйства*.
- Столица или «экономическая столица» образует главный фокус всей территории.
- Например, в Мехико, Лиме, Сан-Паулу, Буэнос-Айресе производится более 1/2, а в Монтевидео даже 3/4 всей промышленной продукции соответствующих стран. Для сглаживания территориальных диспропорций во многих странах *проводится региональная политика*.

